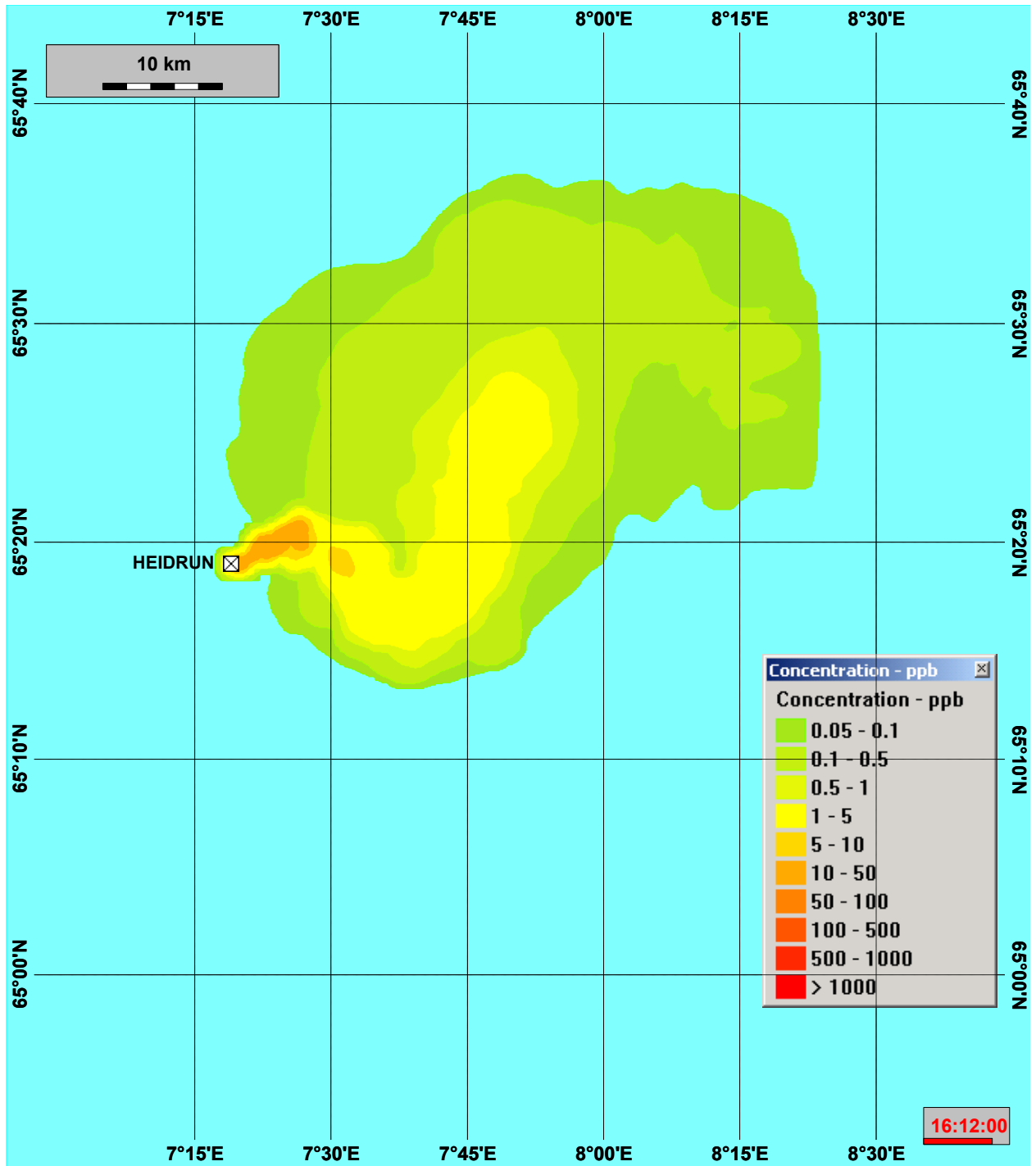
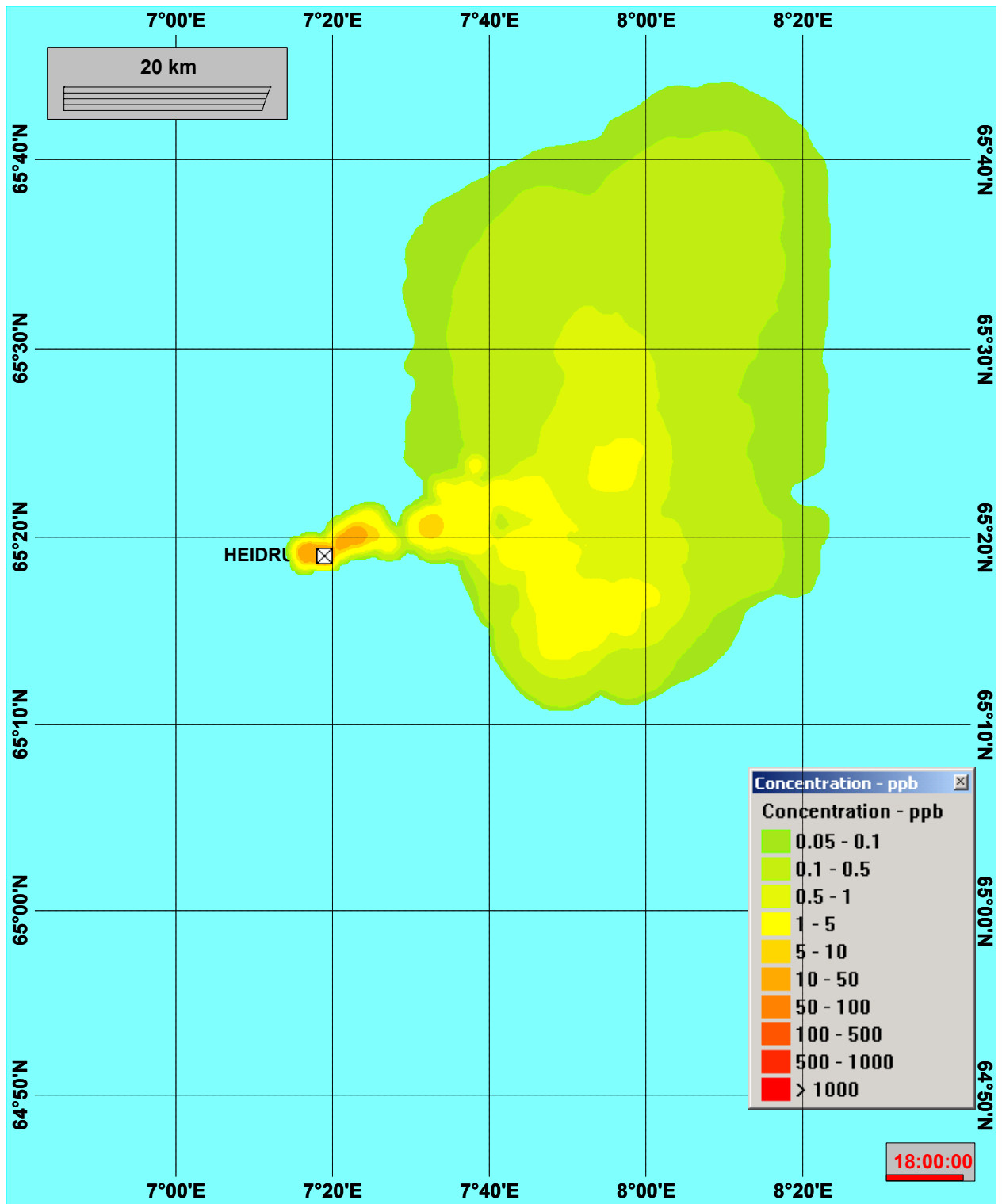


APPENDIKS B

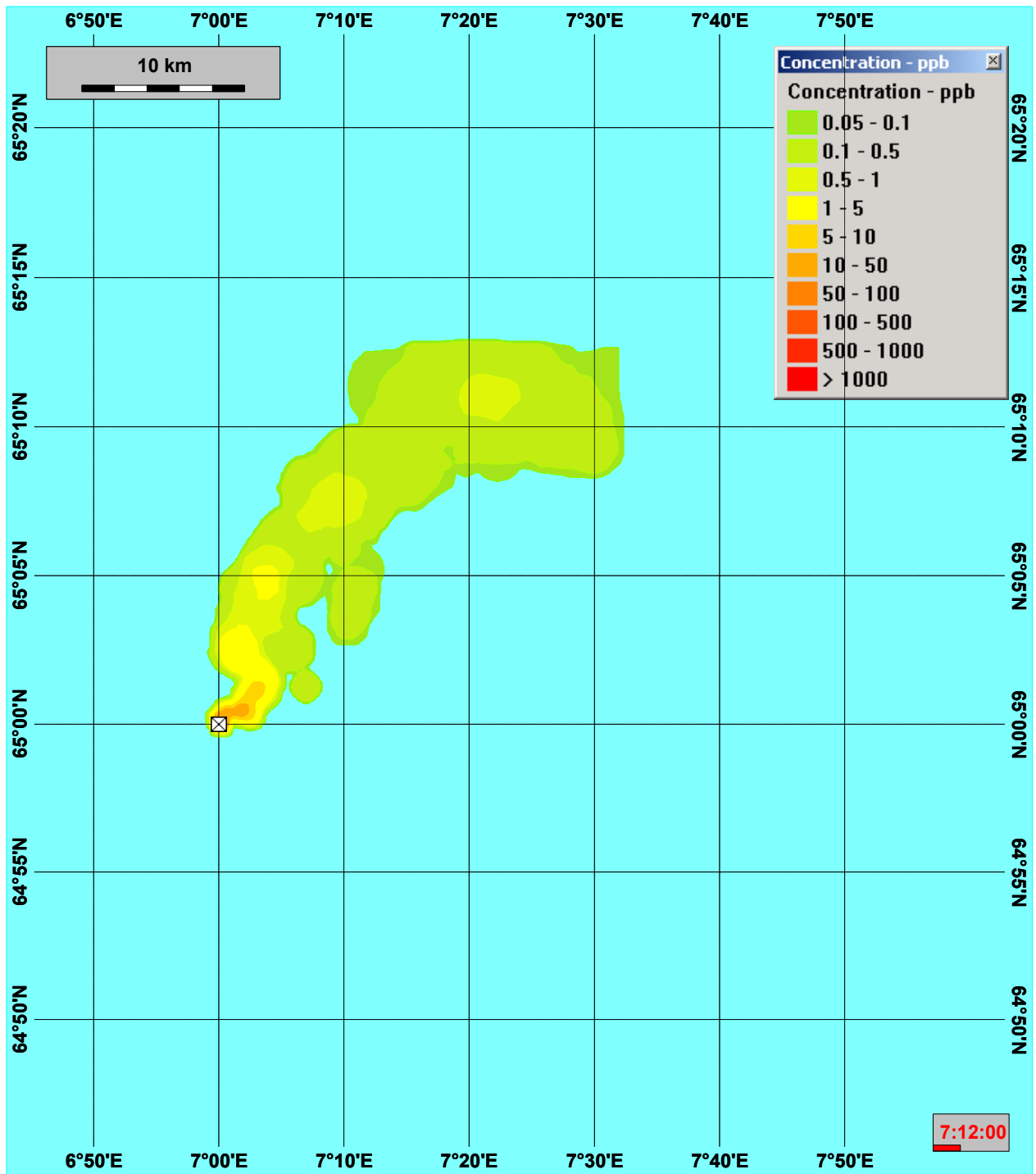
SPREDNINGS- OG MILJØRISIKOKART FOR UTSLIPP AV PRODUSERT VANN OG BALLASTVANN FOR ENKELT- FELT I NORSKEHAVET



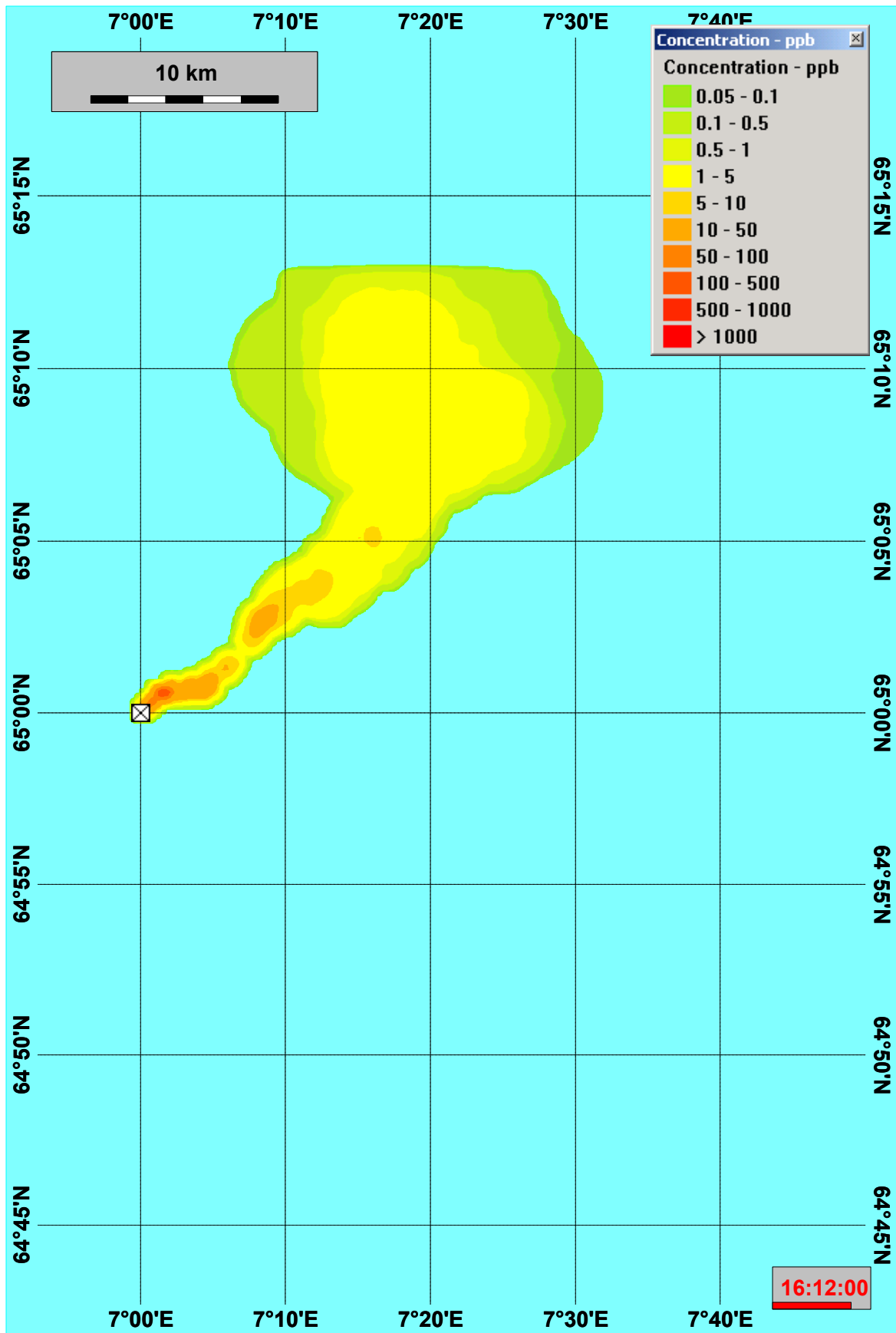
B-1. Konsentrasjonsfelt for utslipp av produsert vann på Heidrun i år 2001.



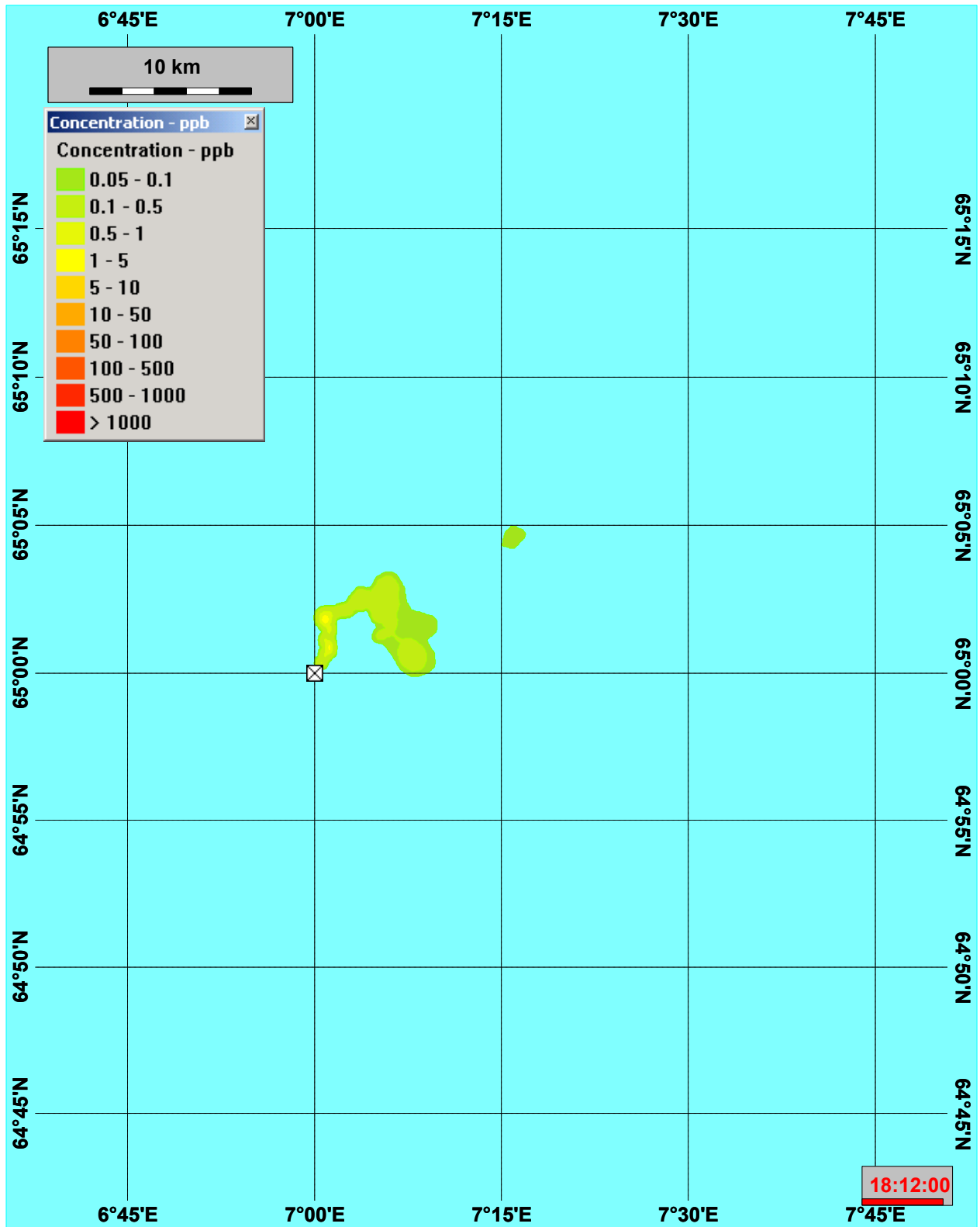
B-2. Konsentrasjonsfelt for utslipp av produsert vann på Heidrun i år 2013 .



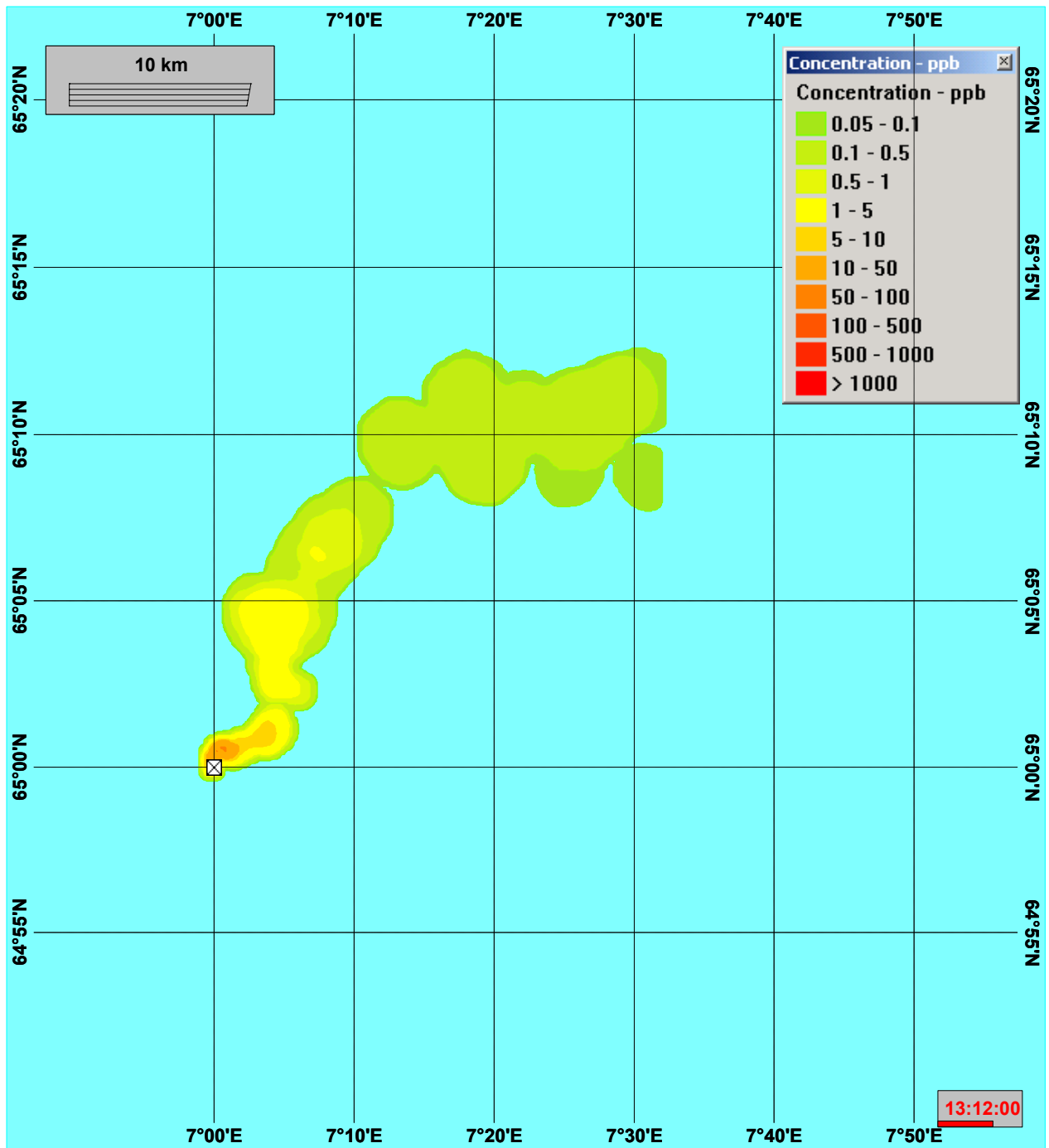
B-3. Konsentrasjonsfelt for utlipp av produsert vann på Åsgard A i år 2001.



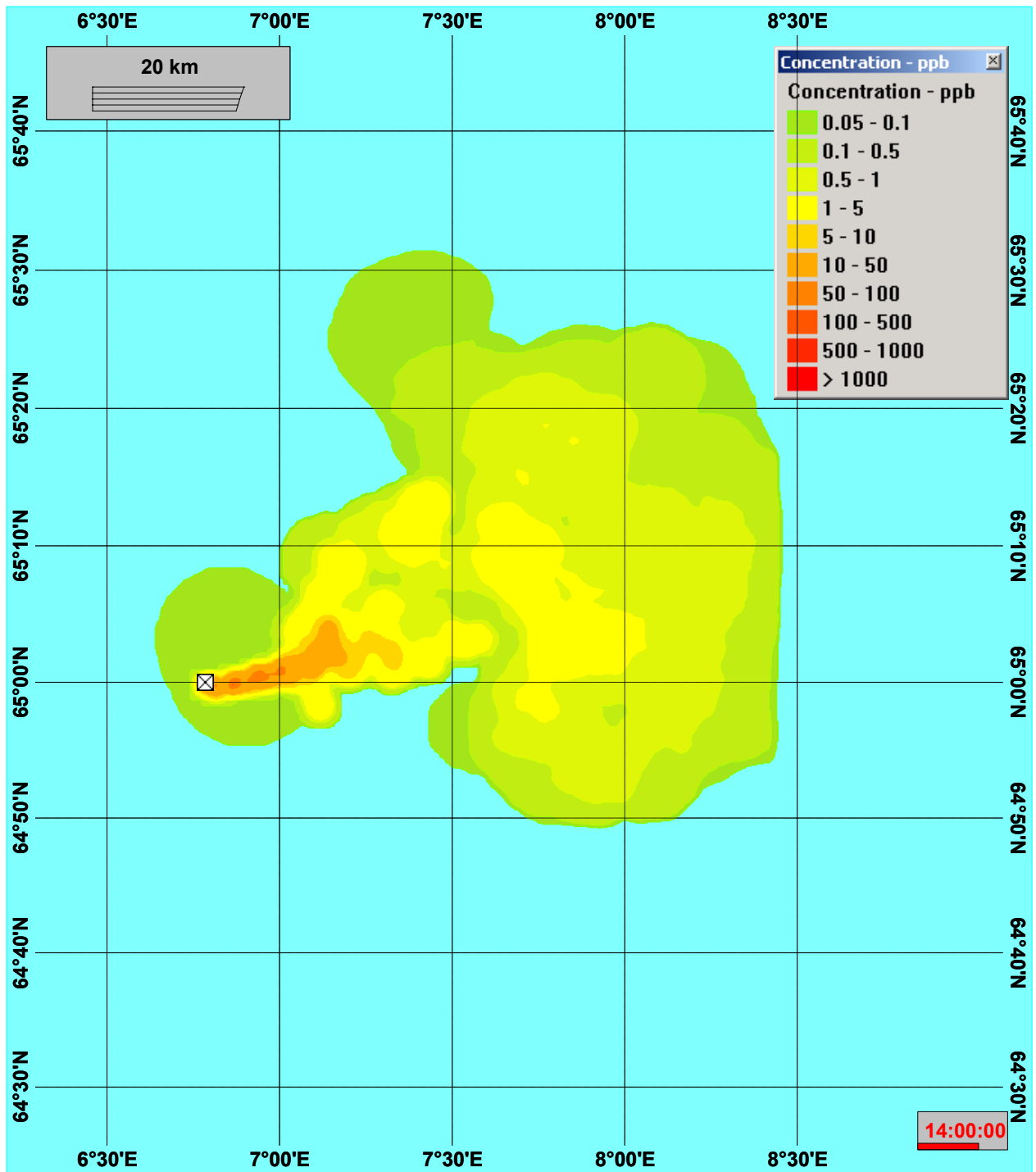
B-4. Konsentrasjonsfelt for utslipp av produsert vann på Åsgard A i år 2013.



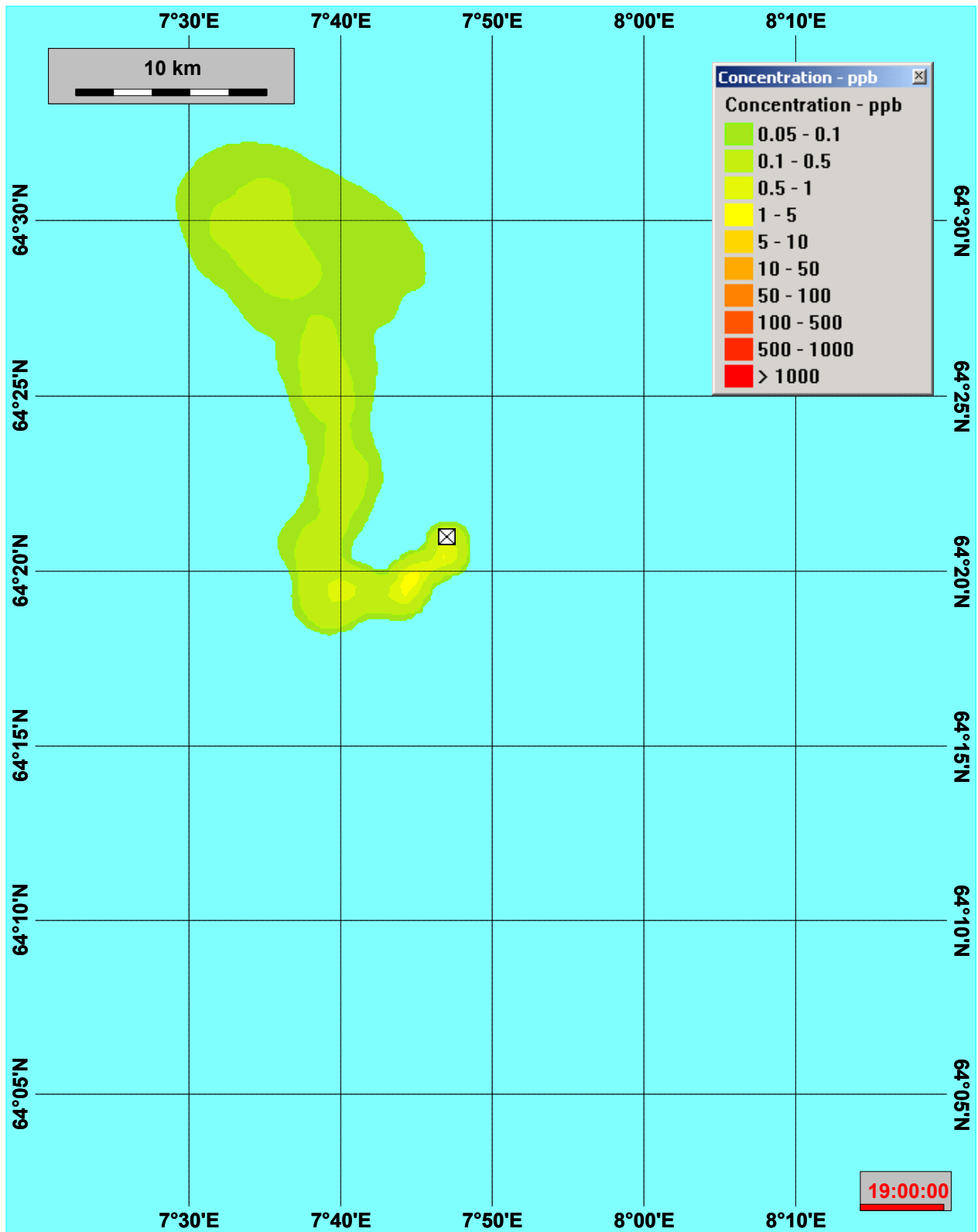
B-5. Konsentrasjonsfelt for utslipp av produsert vann på Åsgard B år 2001.



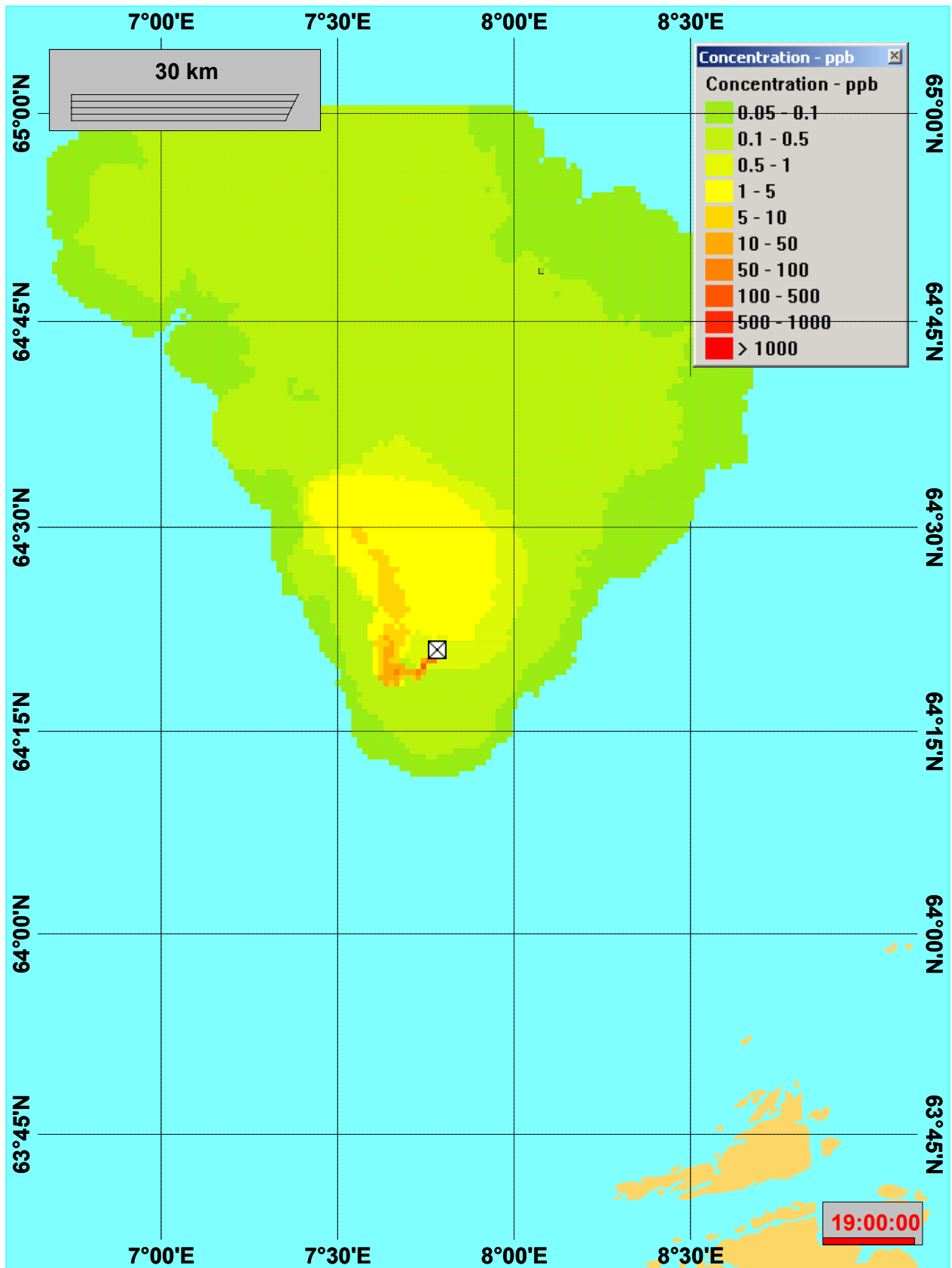
B-6. Konsentrasjonsfelt for utslipp av produsert vann på Åsgard B år 2013.



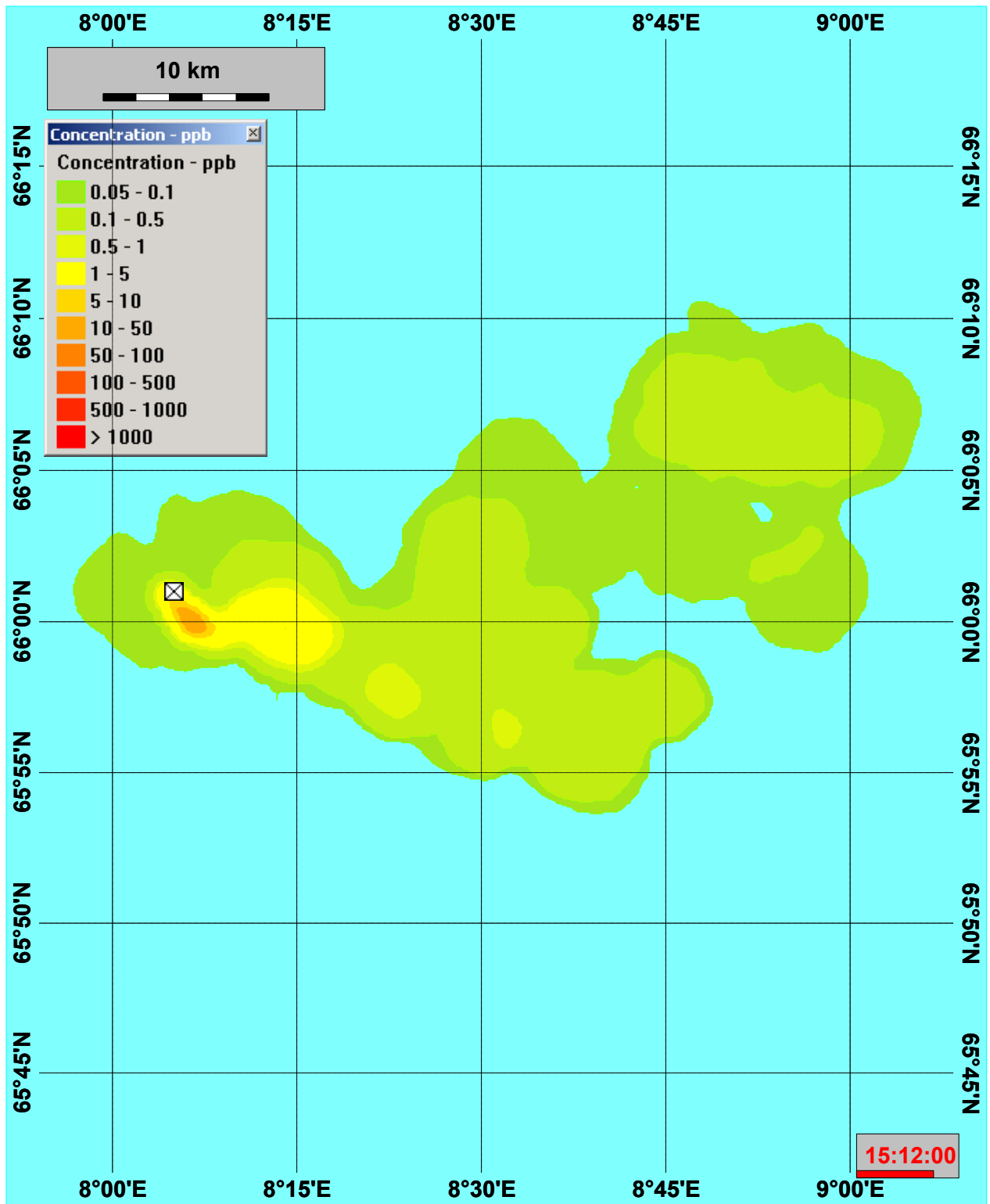
B-7. Konsentrasjonsfelt for utlipp av produsert vann for Kristin i år 2013.



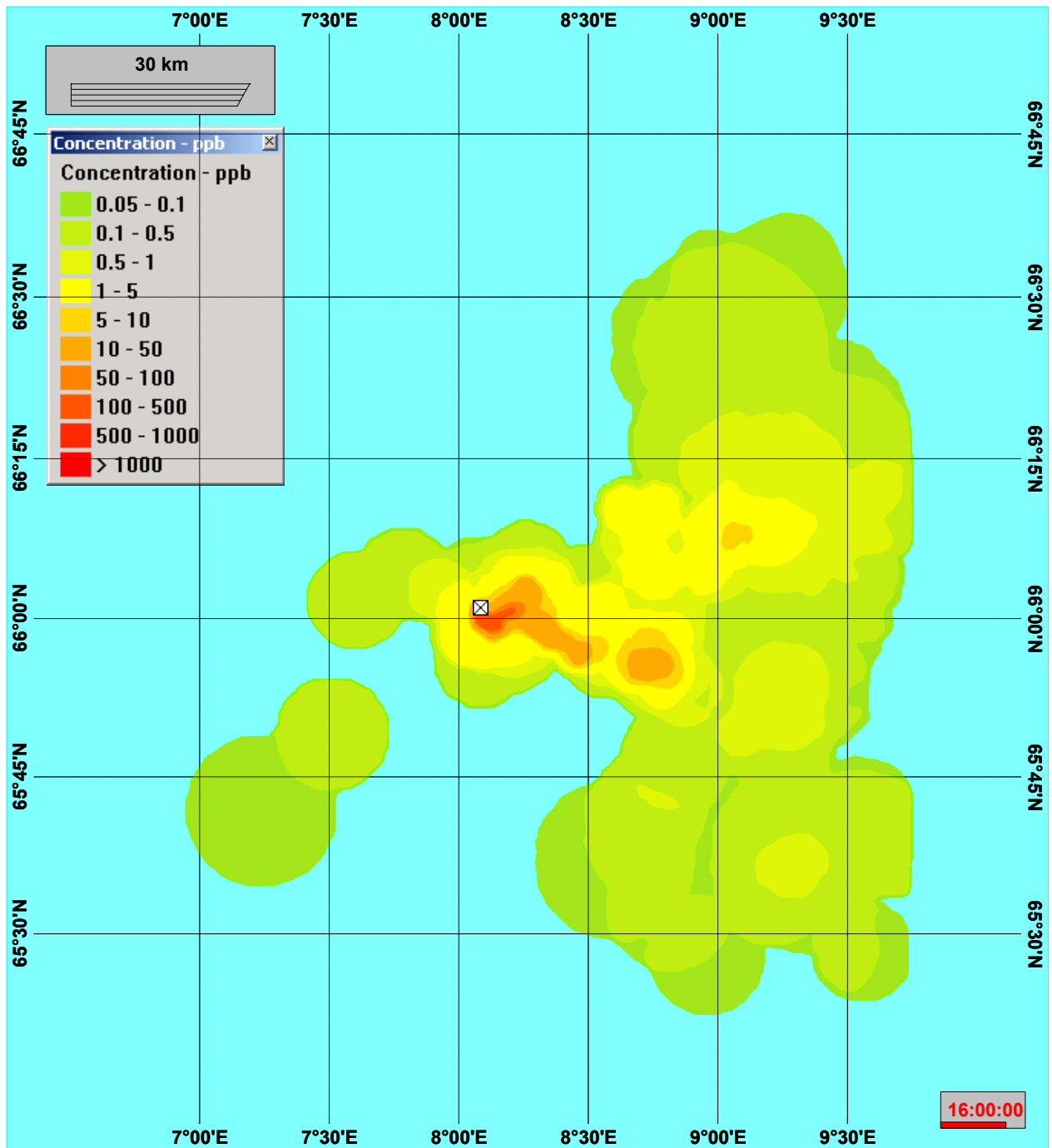
B-8. Konsentrasjonsfelt for utslipp av produsert vann Draugen i år 2001.



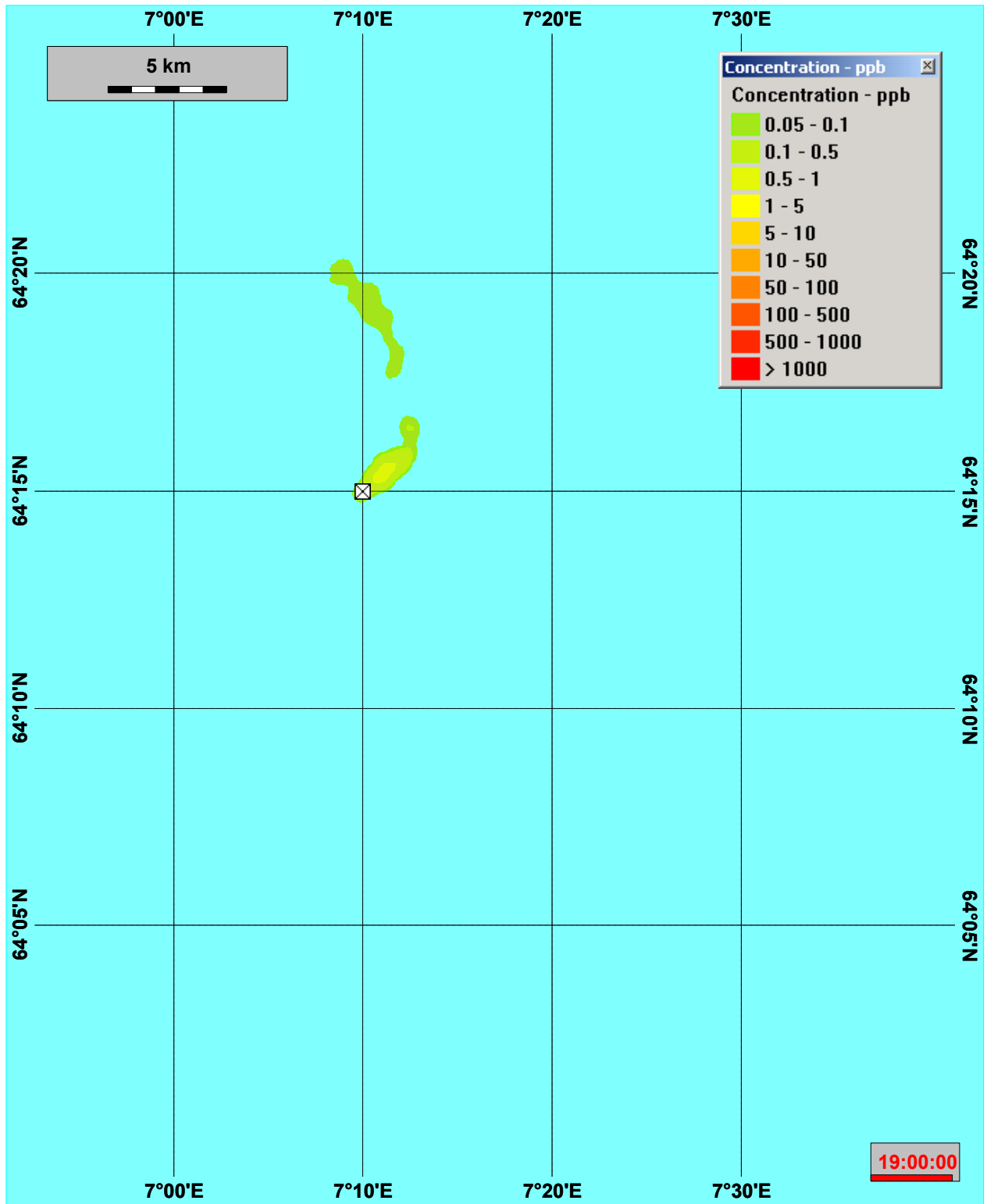
B-9. Konsentrasjonsfelt for utslipp av produsert vann Draugen i år 2013.



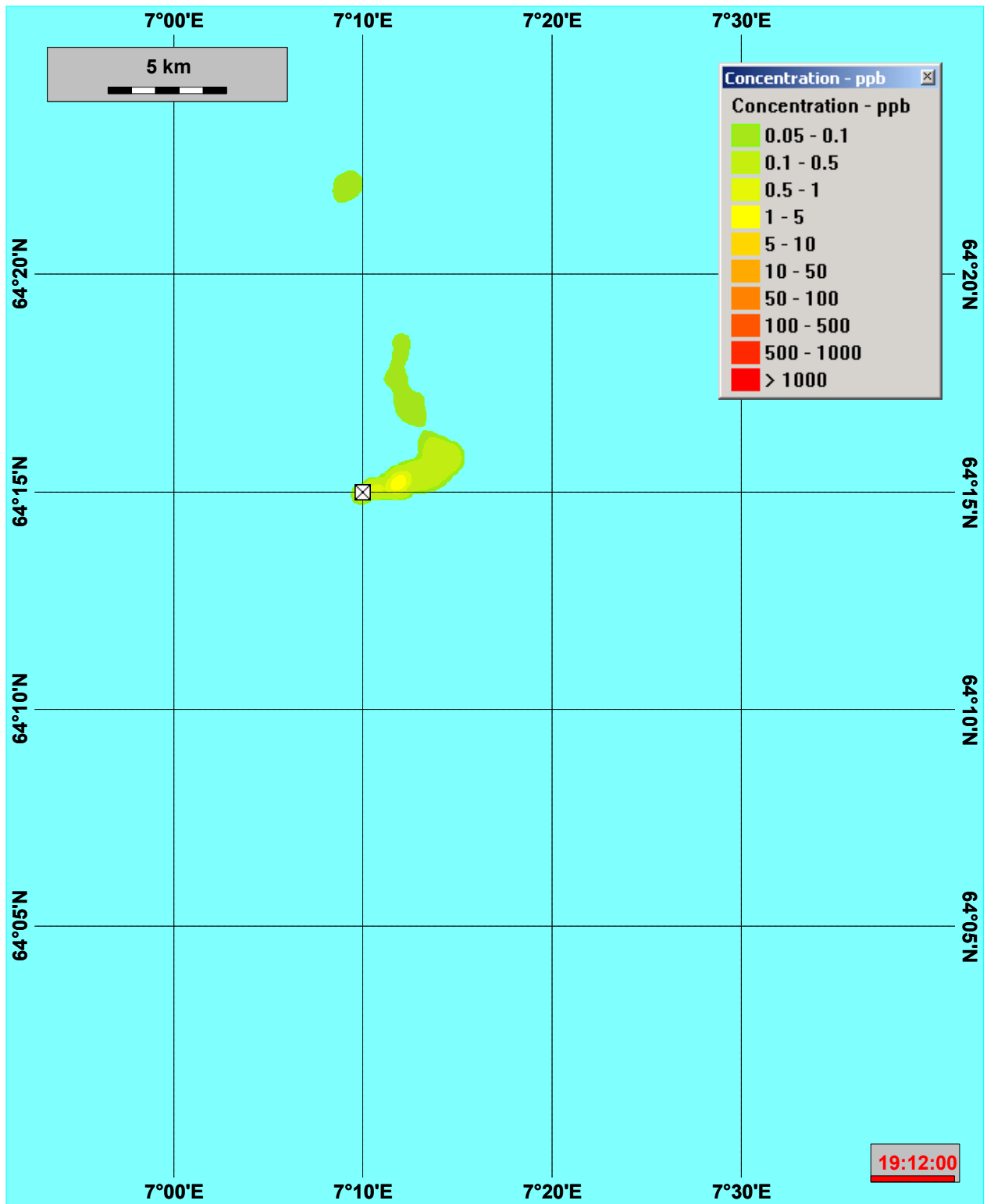
B-10. Konsentrasjonsfelt for utslipp av produsert vann for Norne i år 2001.



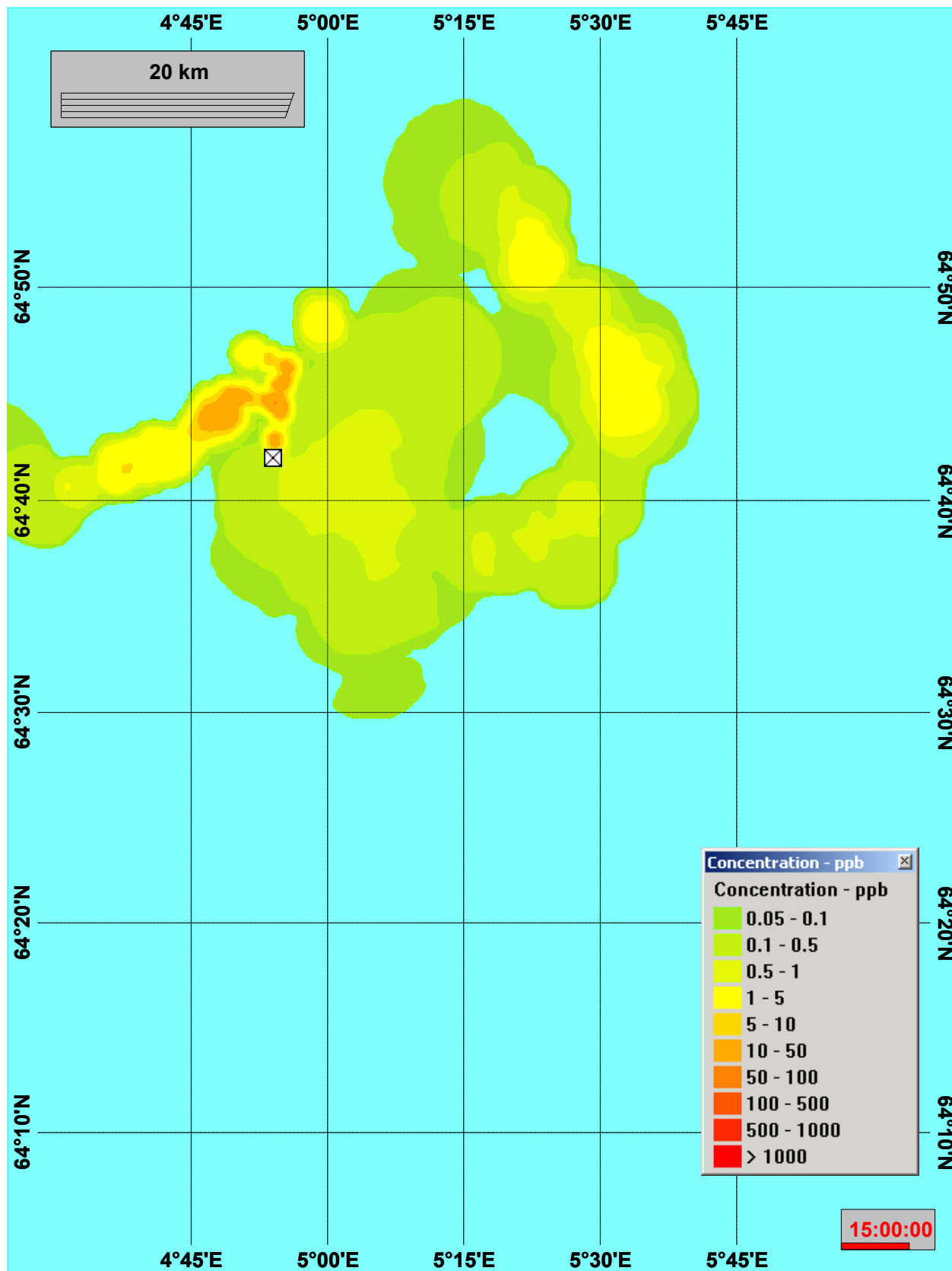
B-11. Konsentrasjonsfelt for utslipp av produsert vann for Norne i år 2013.



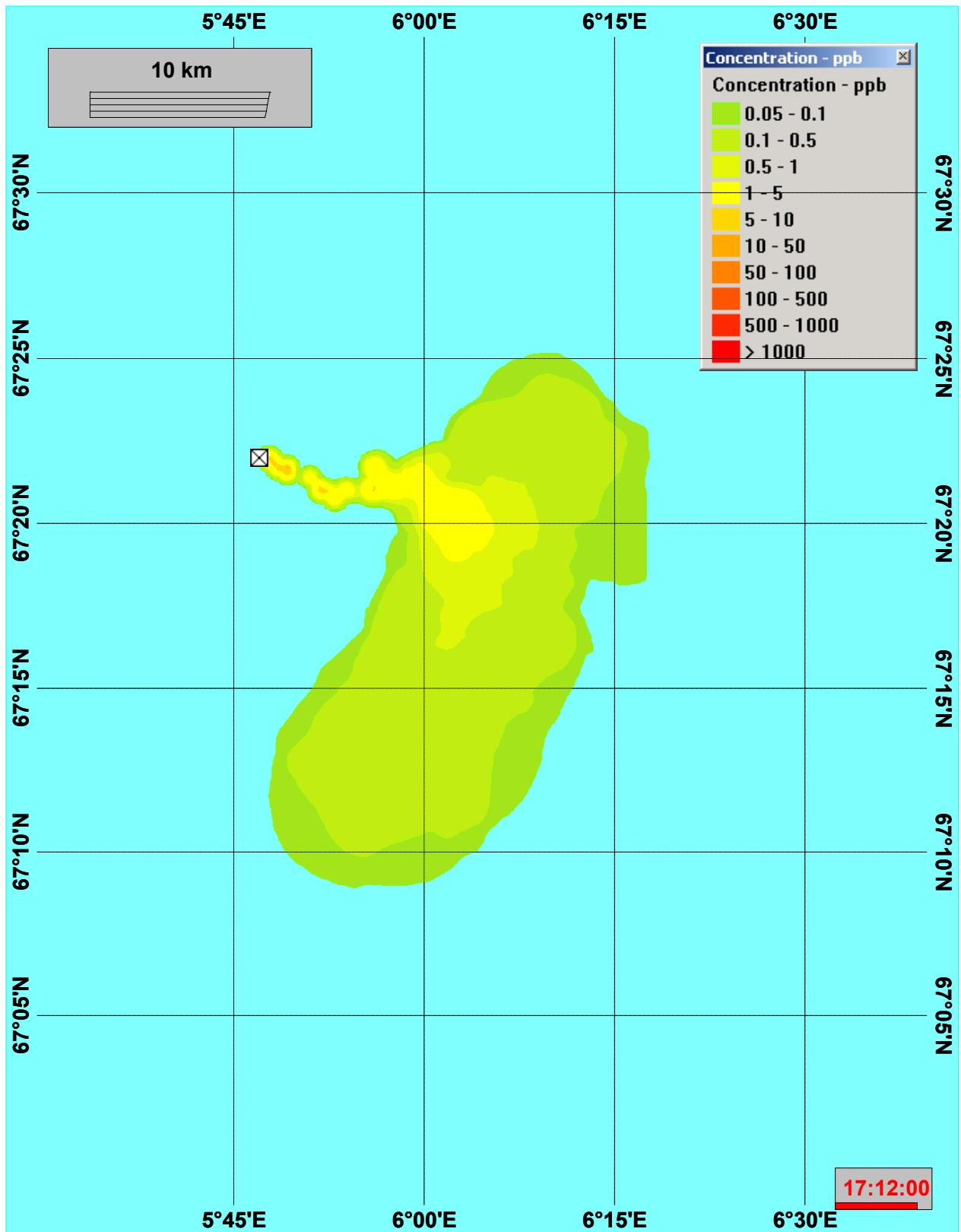
B-12. Konsentrasjonsfelt for utslipp av produsert vann for Njord i år 2001.



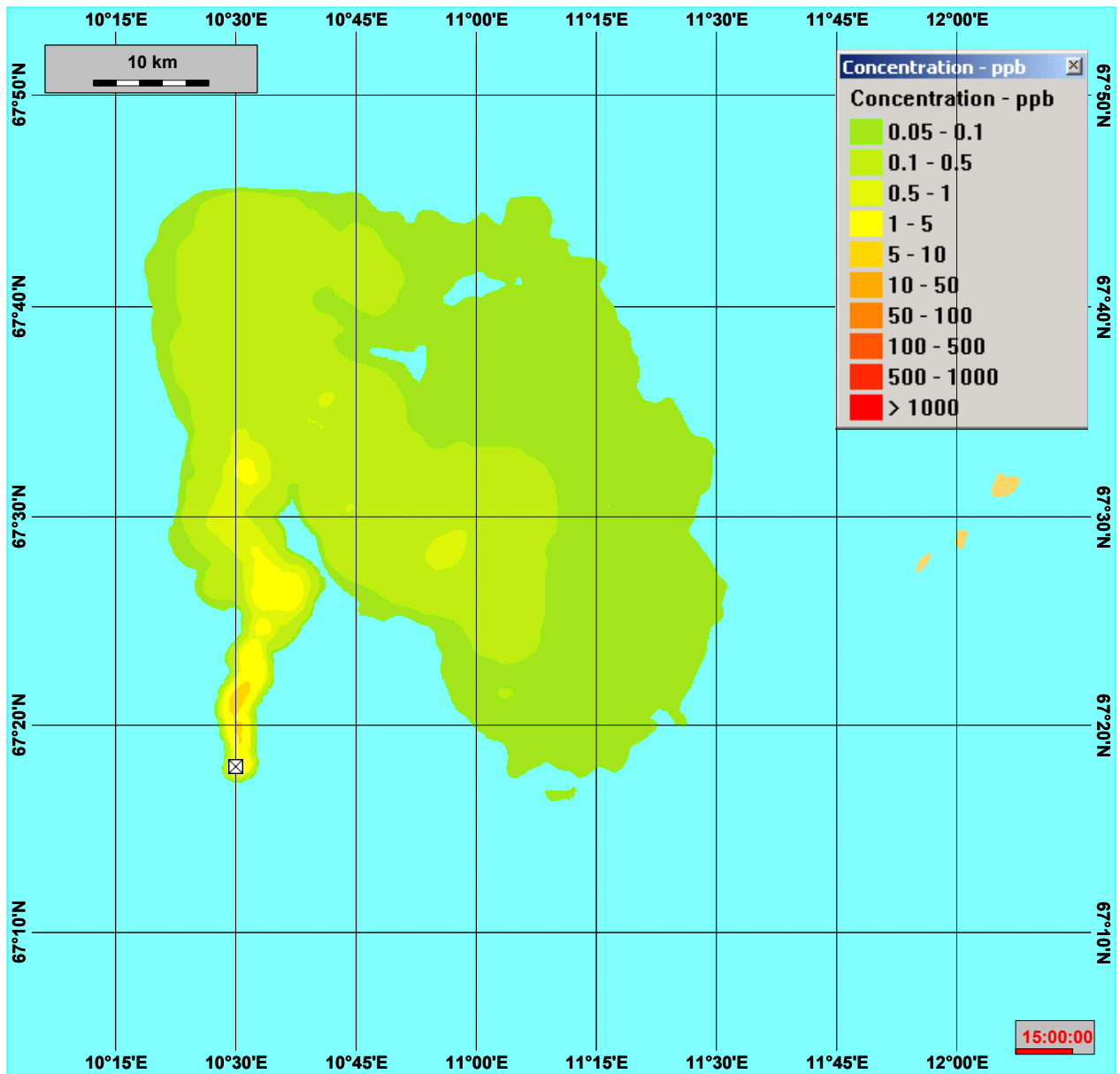
B-13. Konsentrasjonsfelt for utlipp av produsert vann for Njord i år 2013.



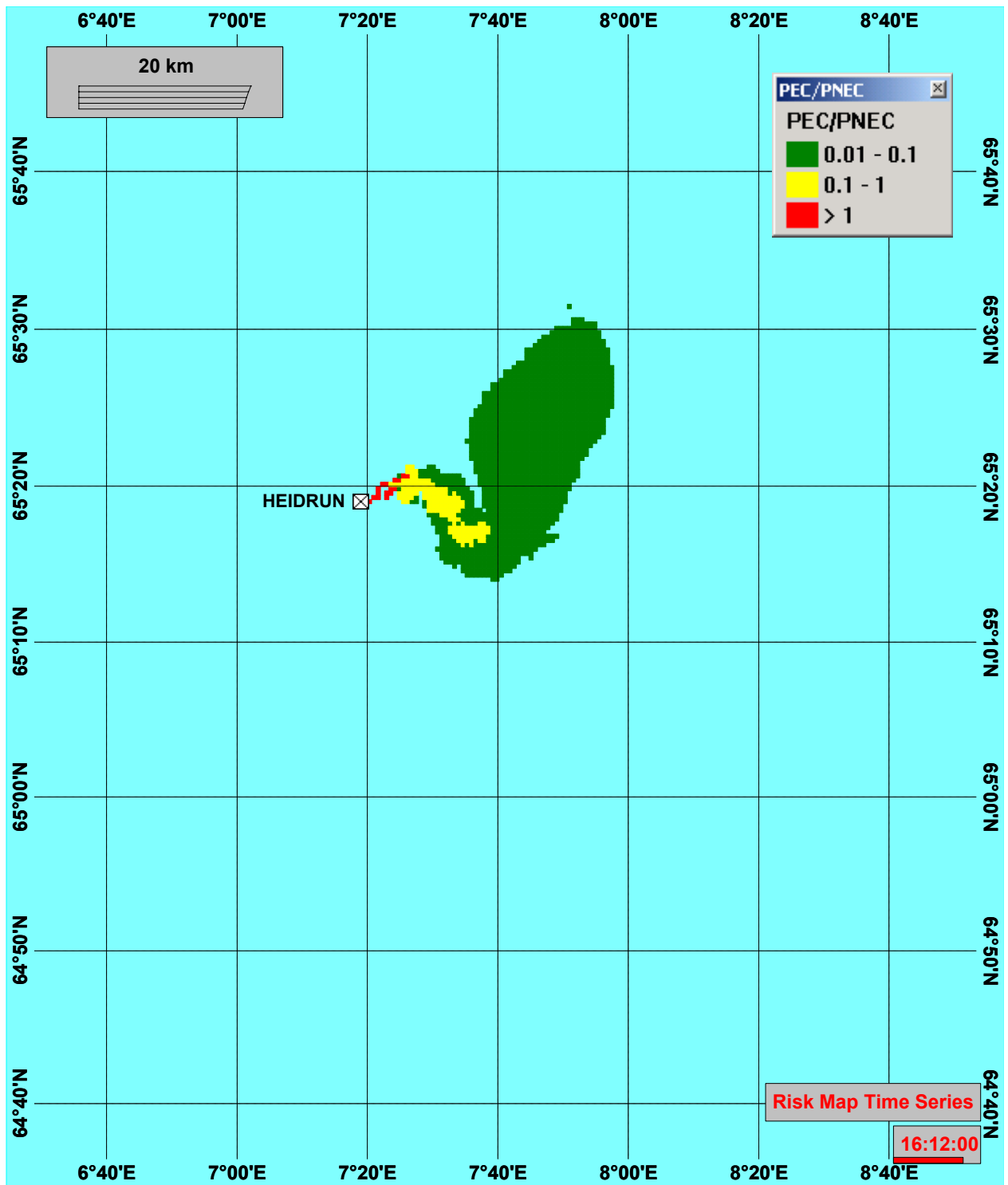
B-14. Konsentrasjonsfelt for utslipp av produsert vann for FF1 i år 2013.



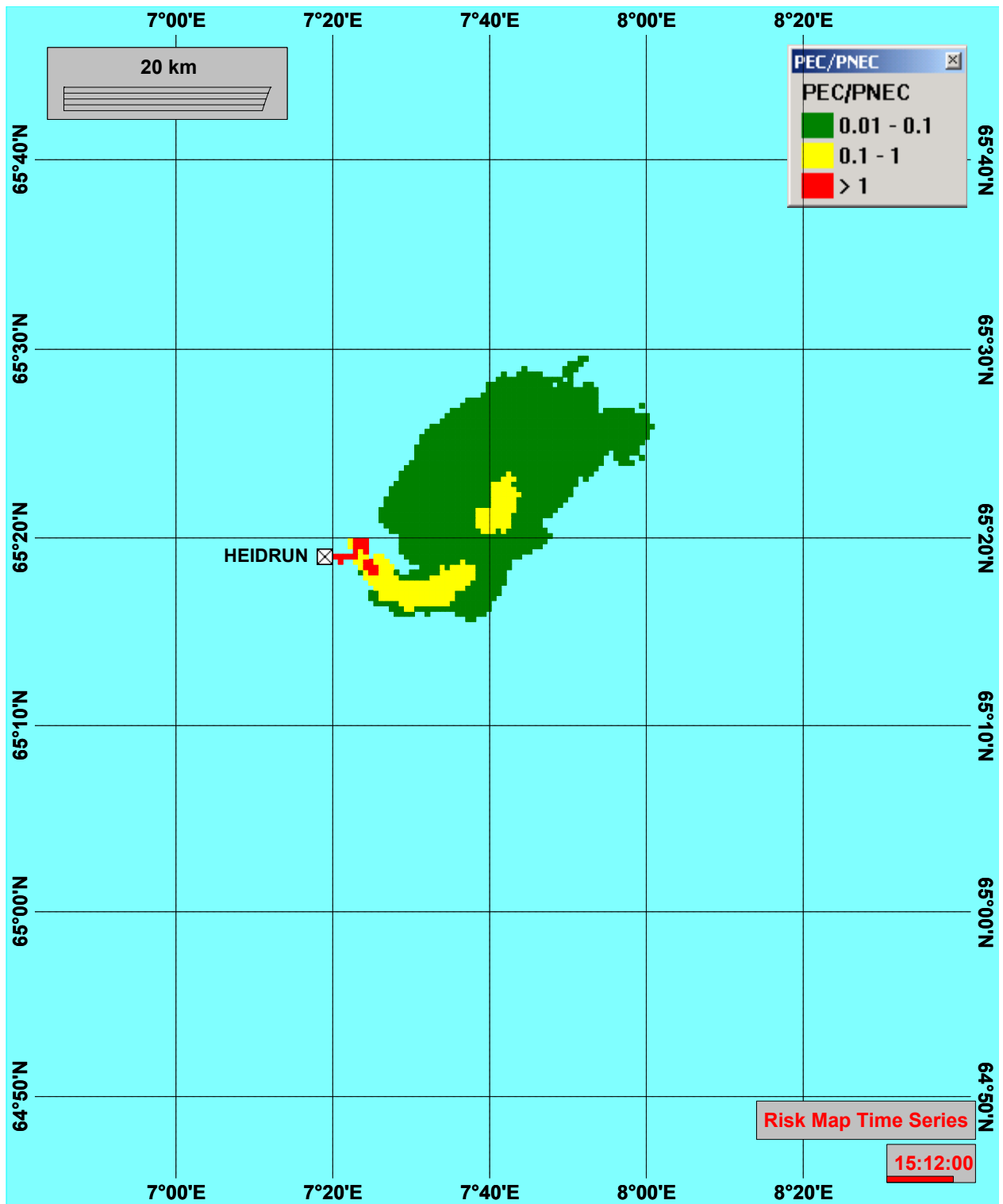
B-15. Konsentrasjonsfelt for utslipp av produsert vann for FF2 i år 2013.



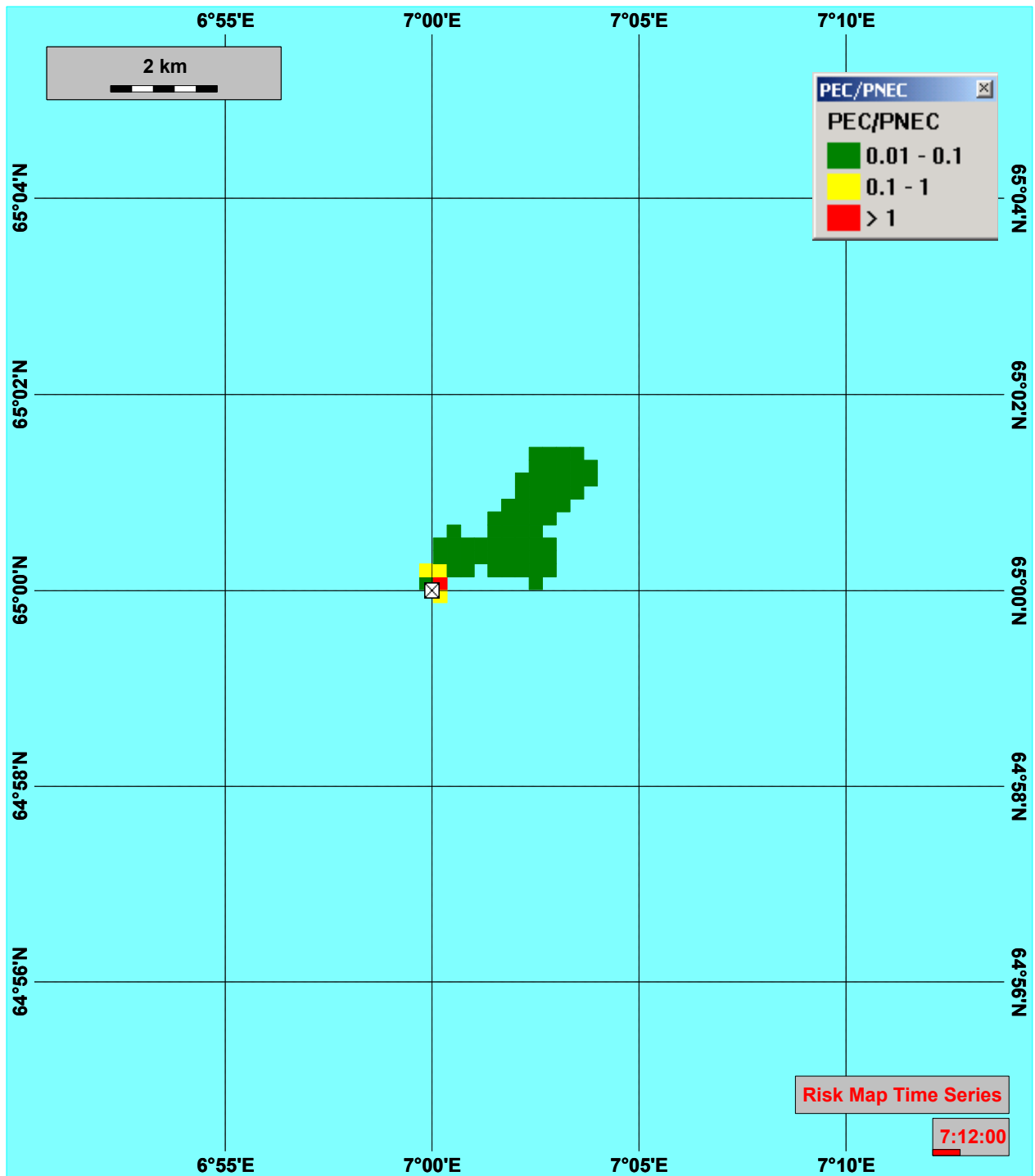
B-16. Konsentrasjonsfelt for utslipp av produsert vann for FF3 i år 2013.



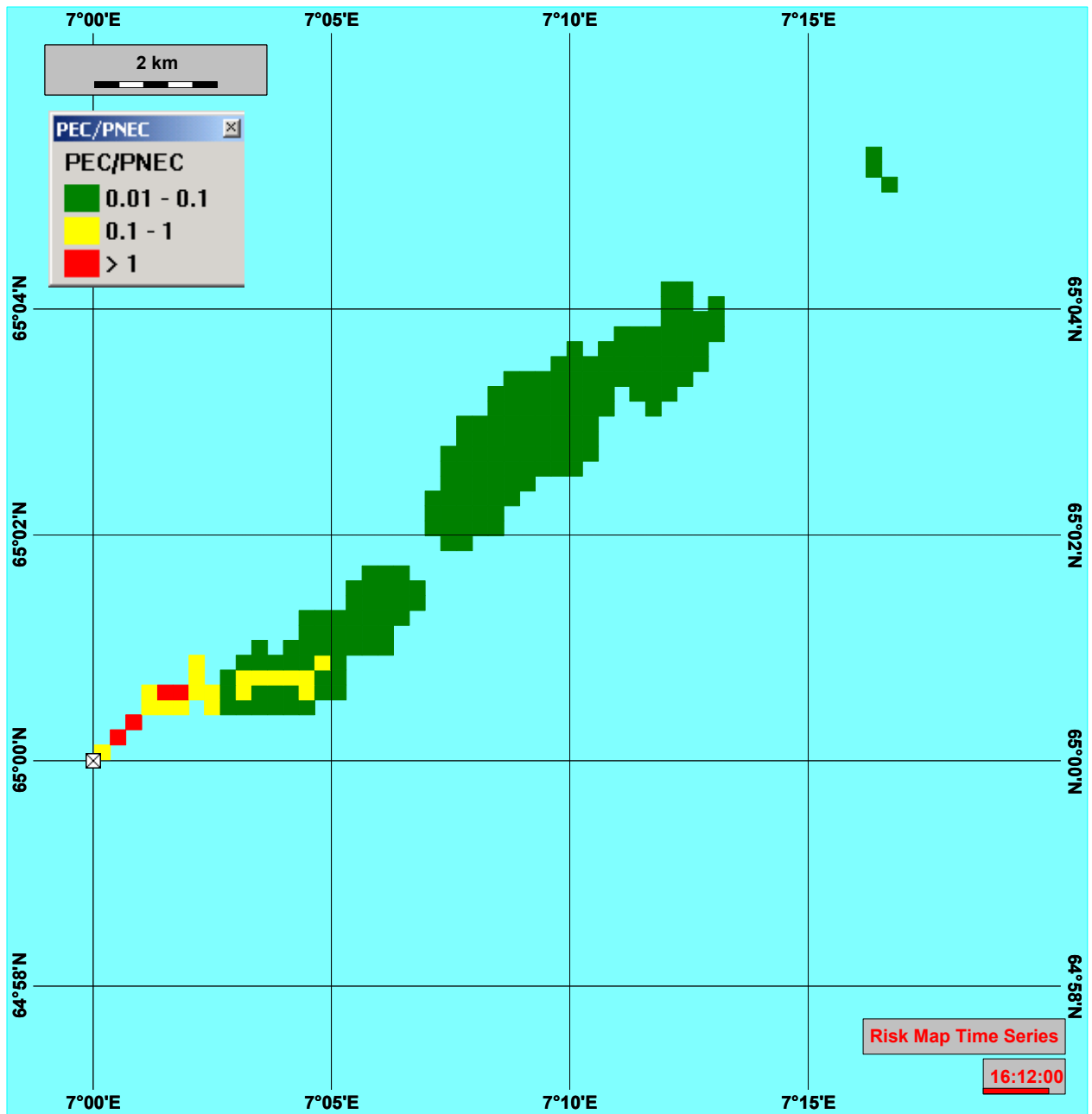
B-17. Miljørisiko for utslipp av produsert vann på Heidrun i år 2001.



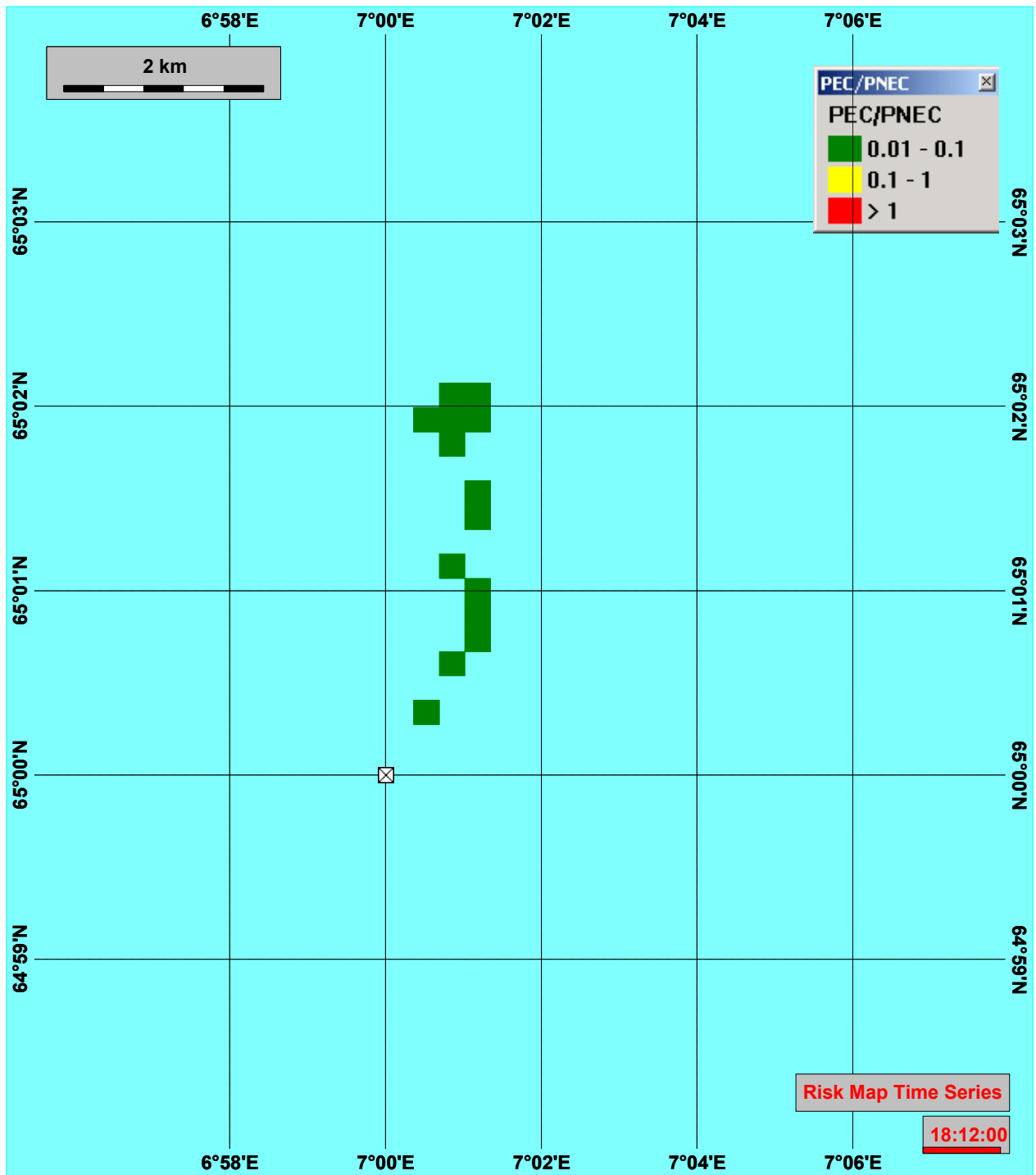
B-18. Miljørisiko for utslipp av produsert vann på Heidrun i år 2013.



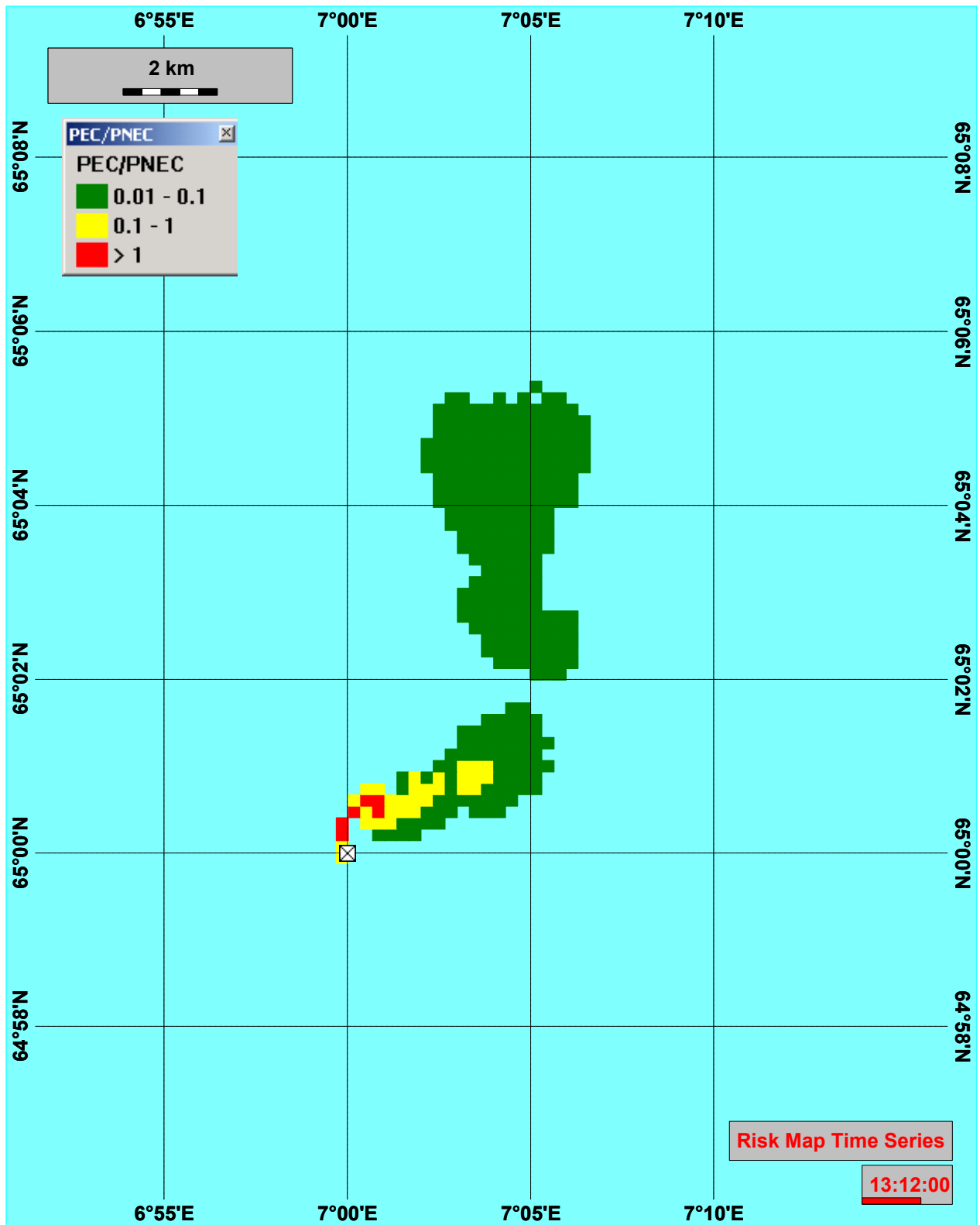
B-19. Miljørisiko for utslipp av produsert vann på Åsgard A i år 2001.



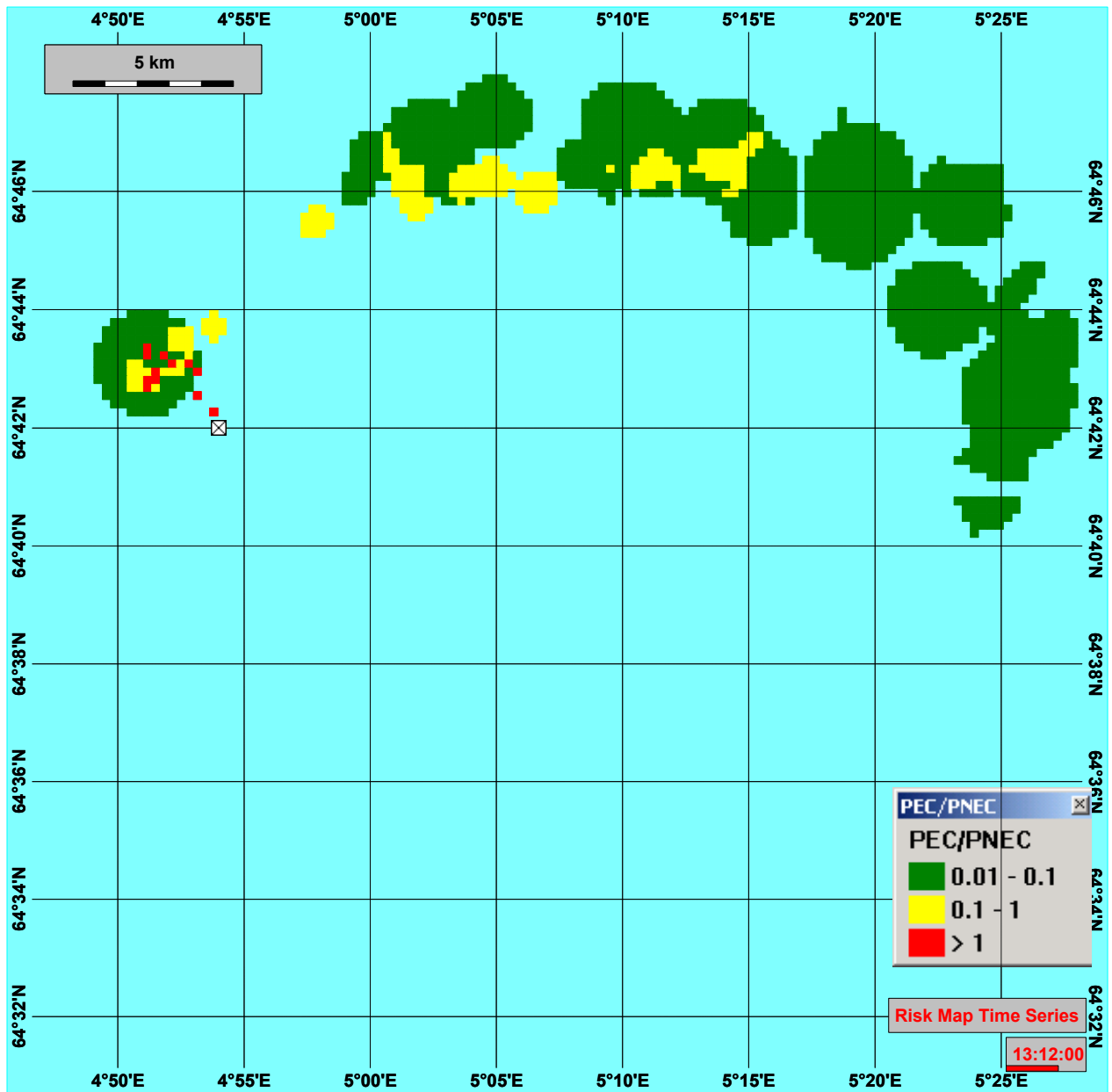
B-20. Miljørisiko for utslipp av produsert vann på Åsgard A i år 2013.




B-21. Miljørisiko for utslipp av produsert vann fra Åsgard B i år 2001.



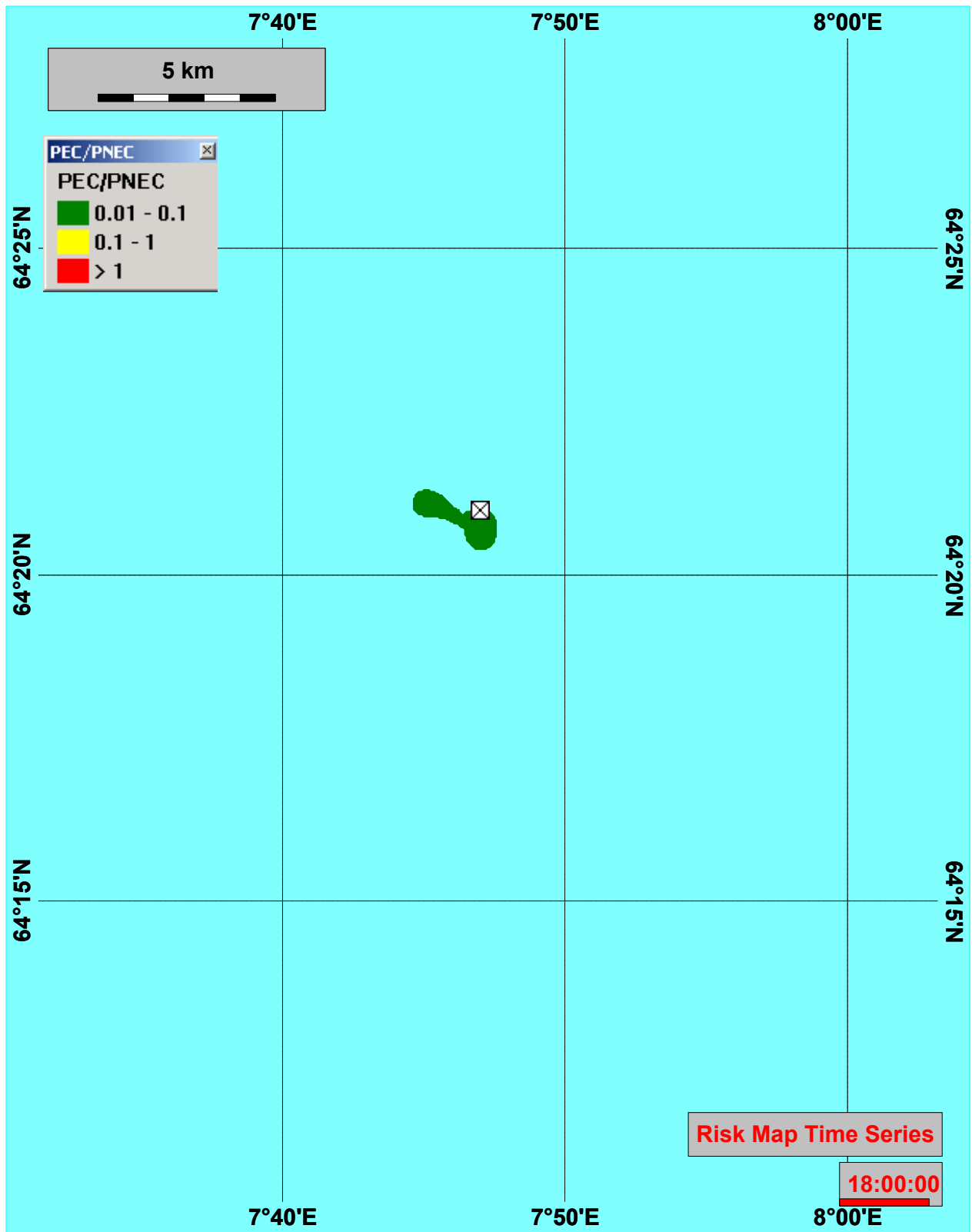
B-22. Miljørisiko for utslipp av produsert vann fra Åsgard B i år 2013.



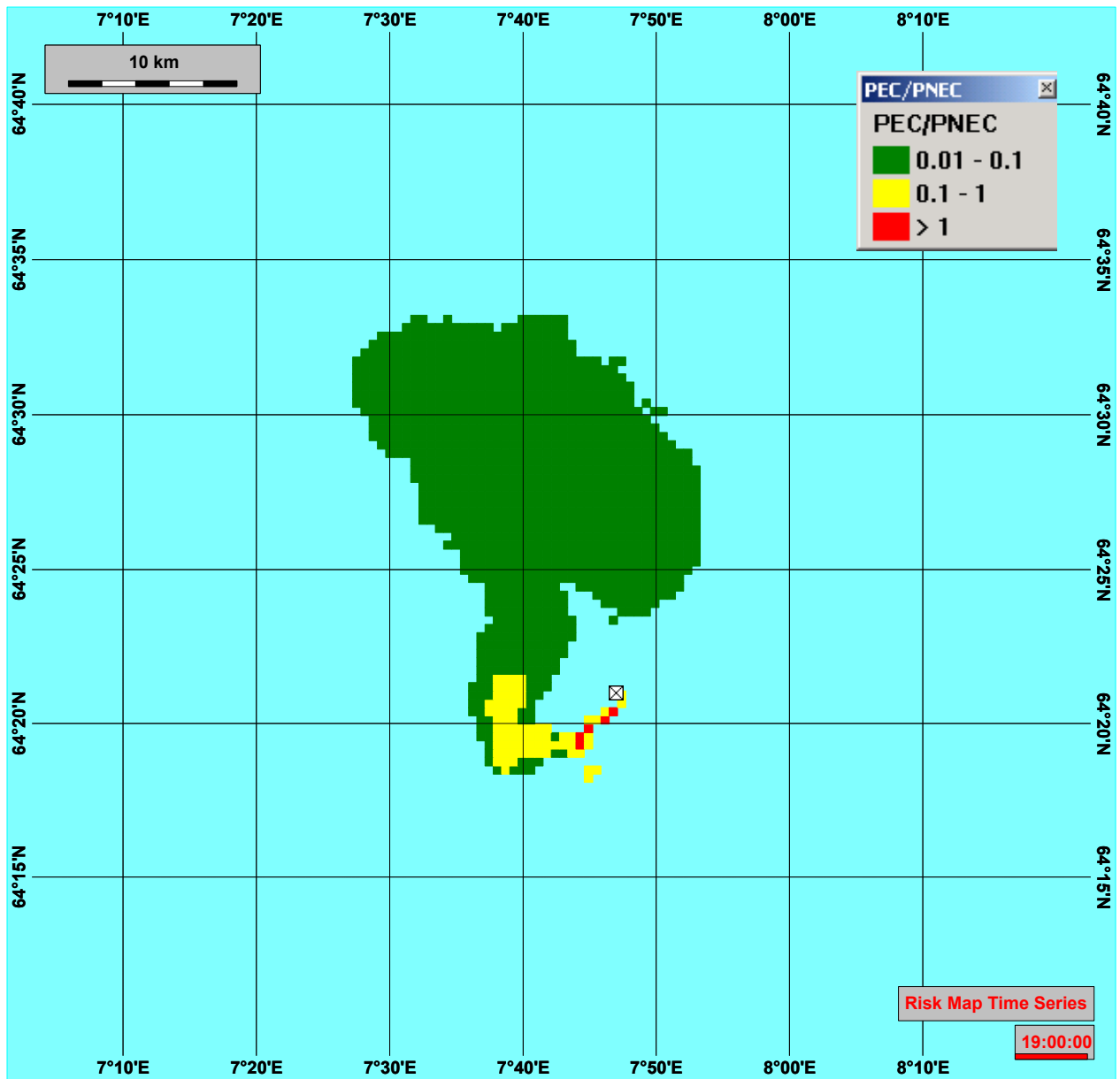
B-23. Miljørisiko for utslipp av produsert vann fra FFF1 i år 2013.



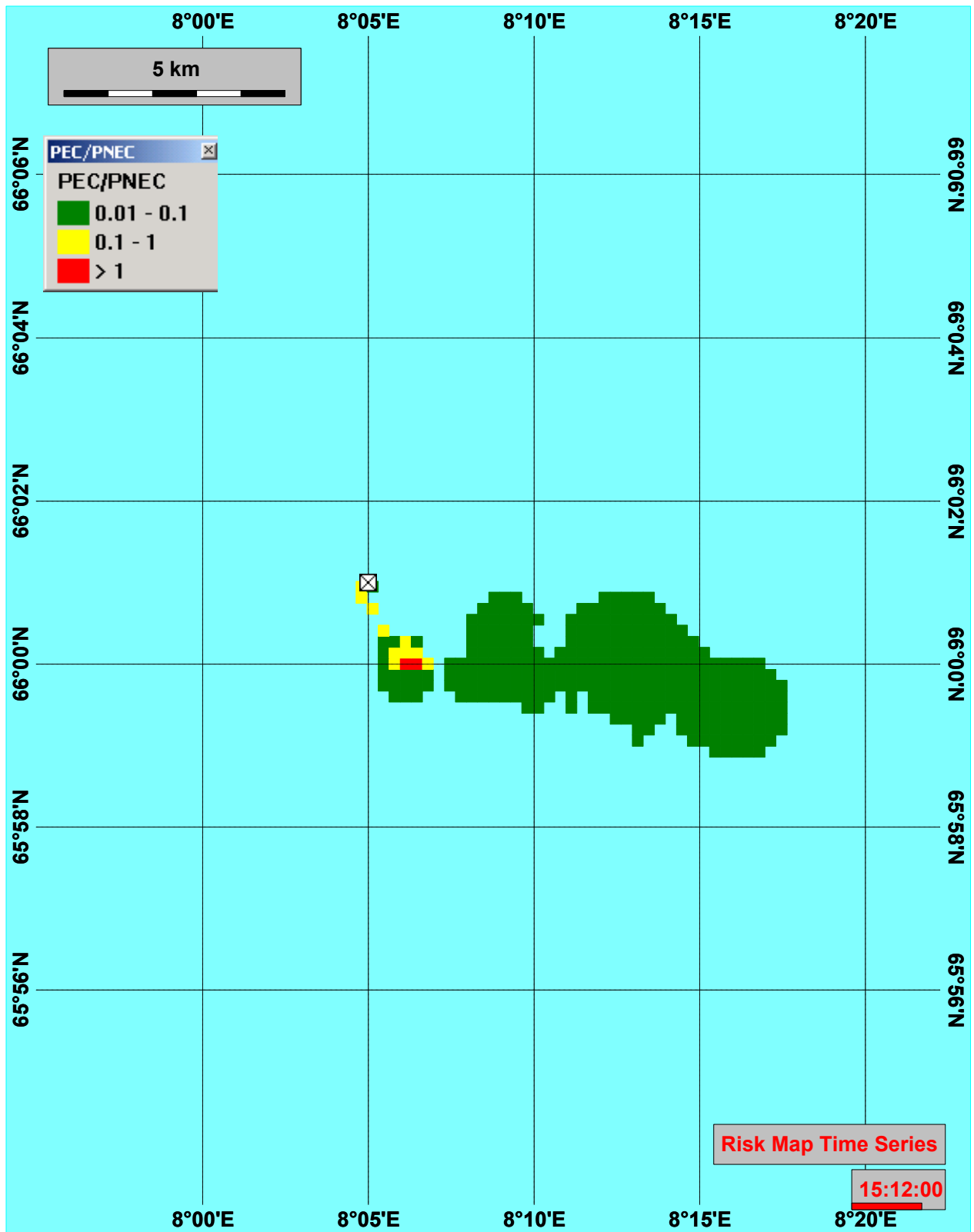
B-24. Miljørisiko for utslipp av produsert vann fra Kristin i år 2013.



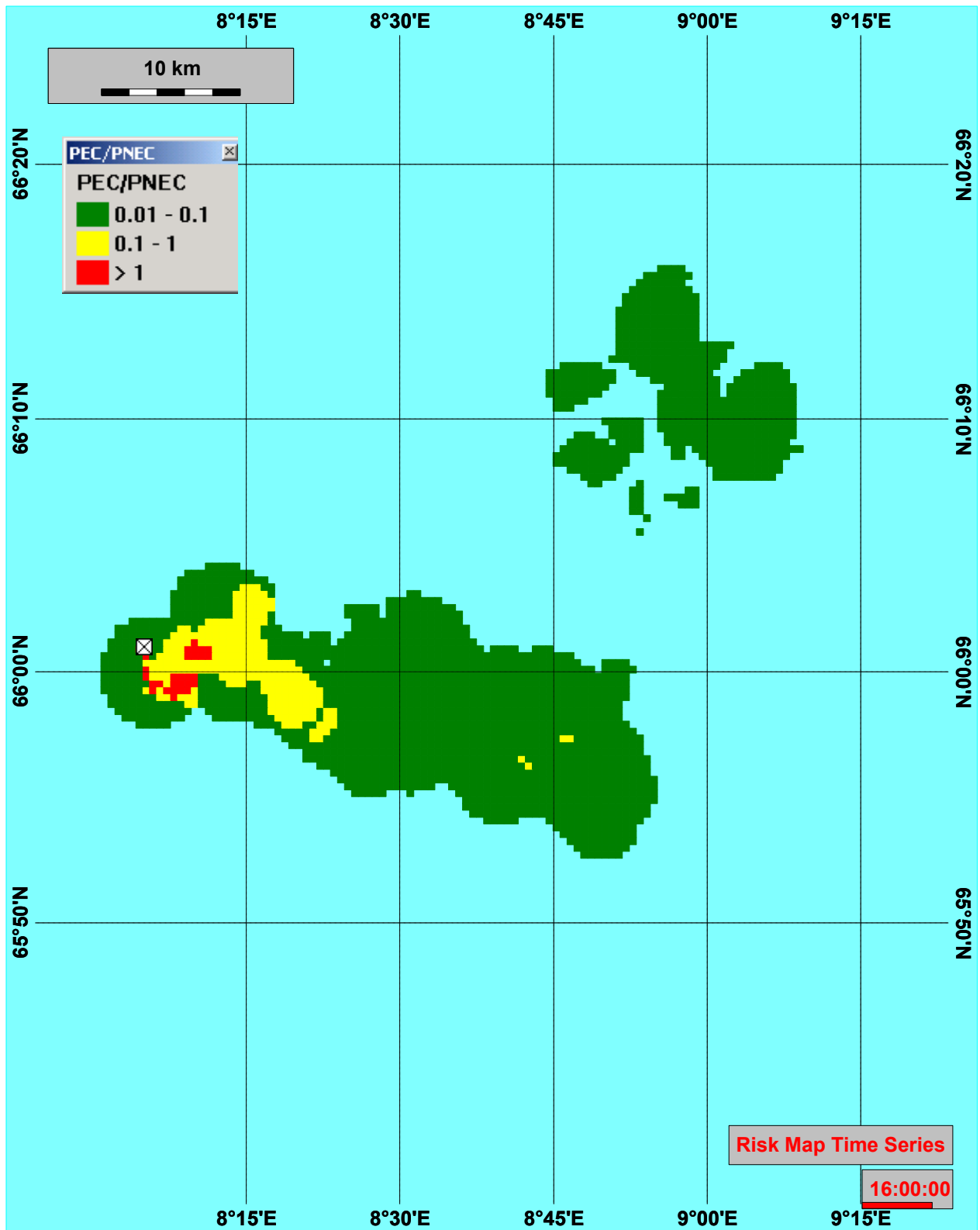
B-25. Miljørisiko for utslipp av produsert vann fra Draugen i år 2001.



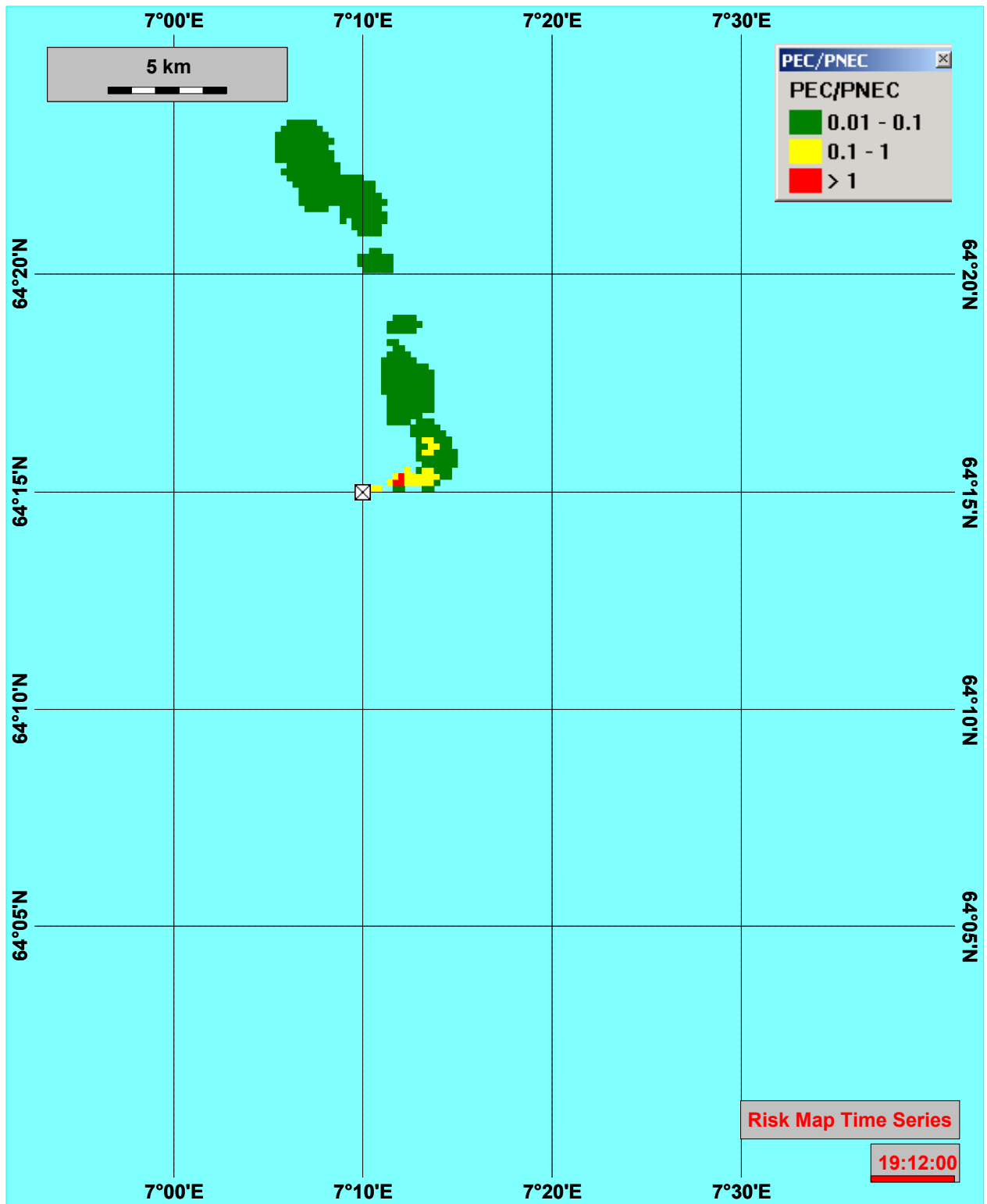
B-26. Miljørisiko for utslipp av produsert vann fra Draugen i år 2013



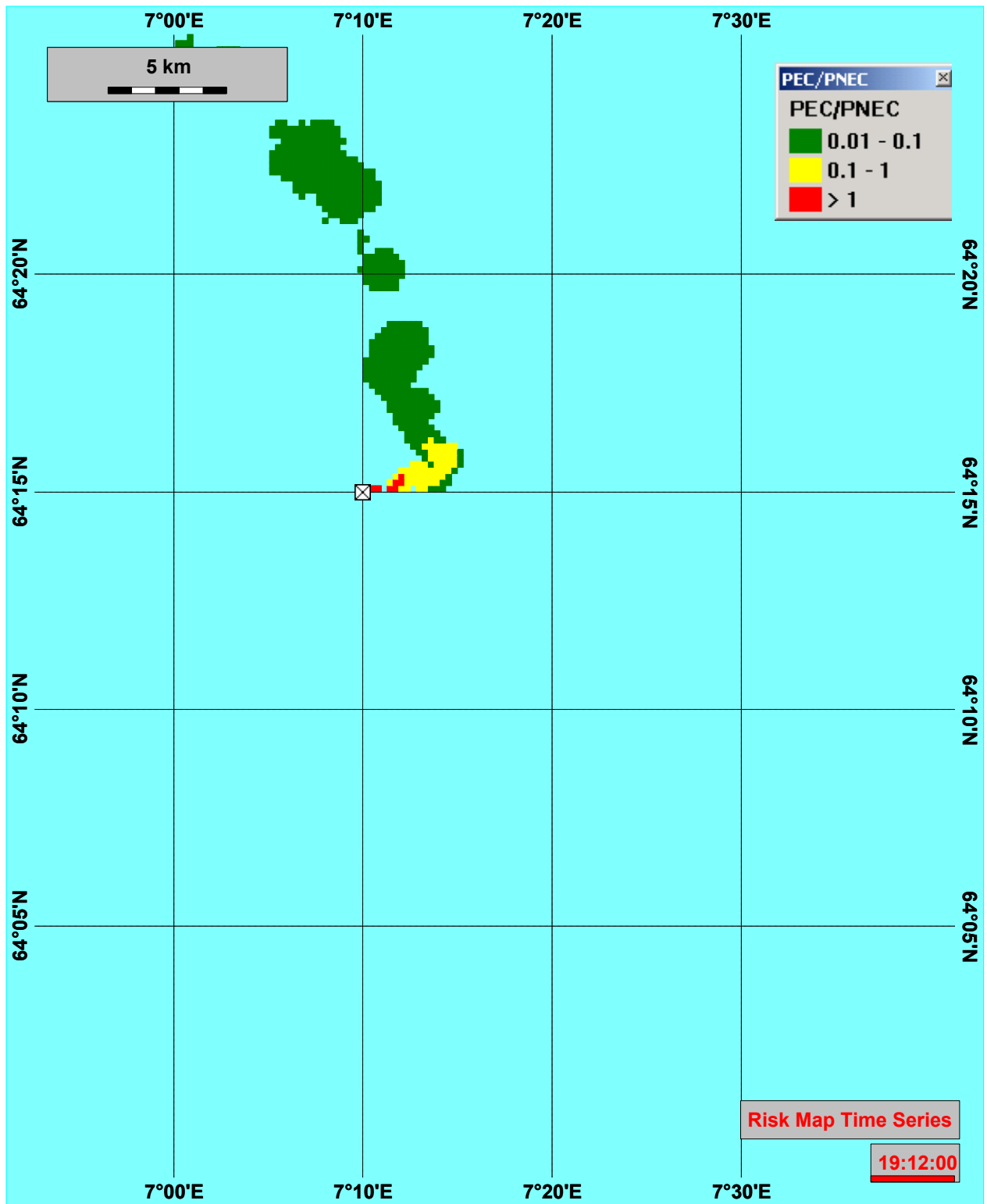
B-27. Miljørisiko for utslipp av produsert vann fra Norne i år 2001.



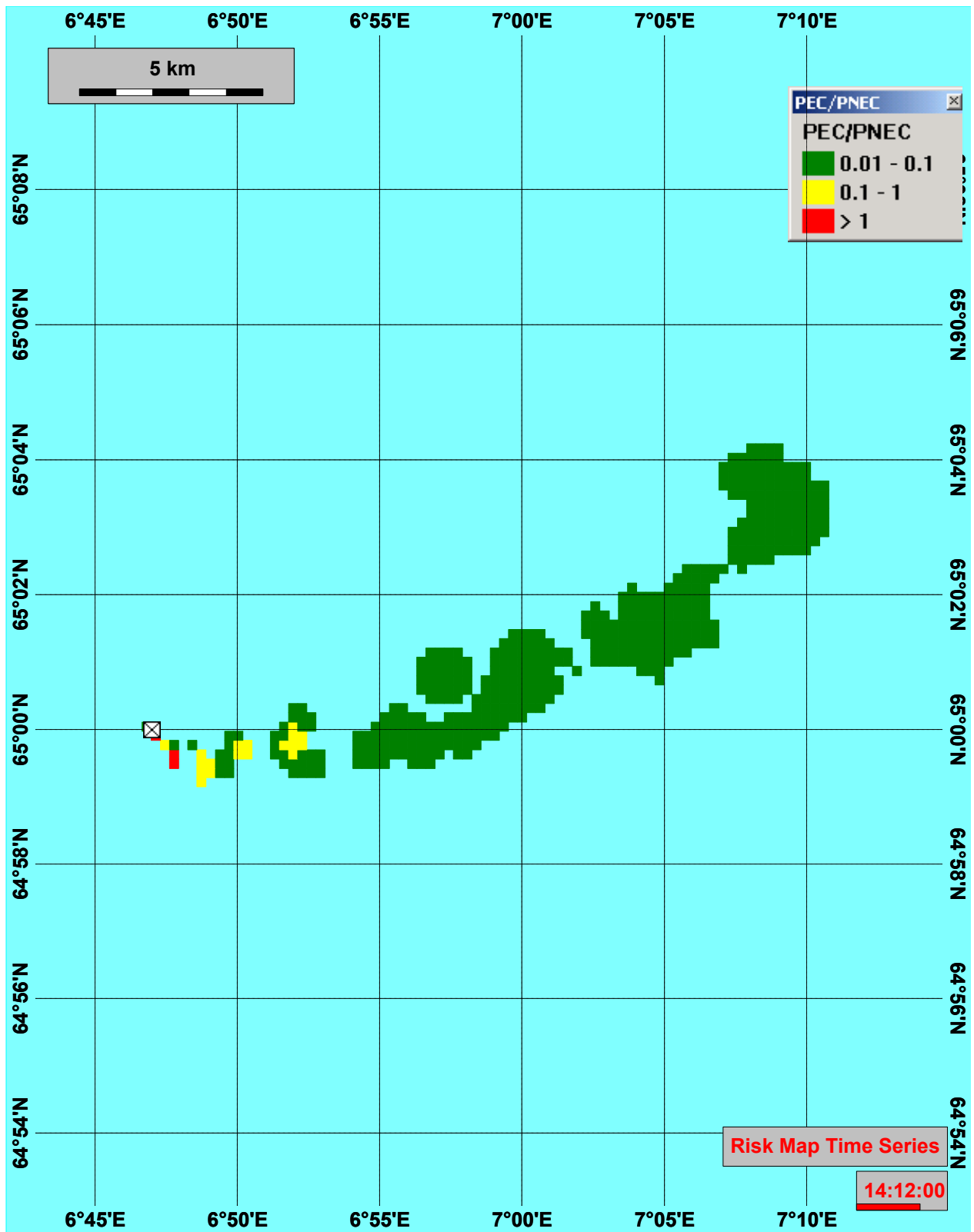
B-28. Miljørisiko for utslipp av produsert vann fra Norne i år 2013.



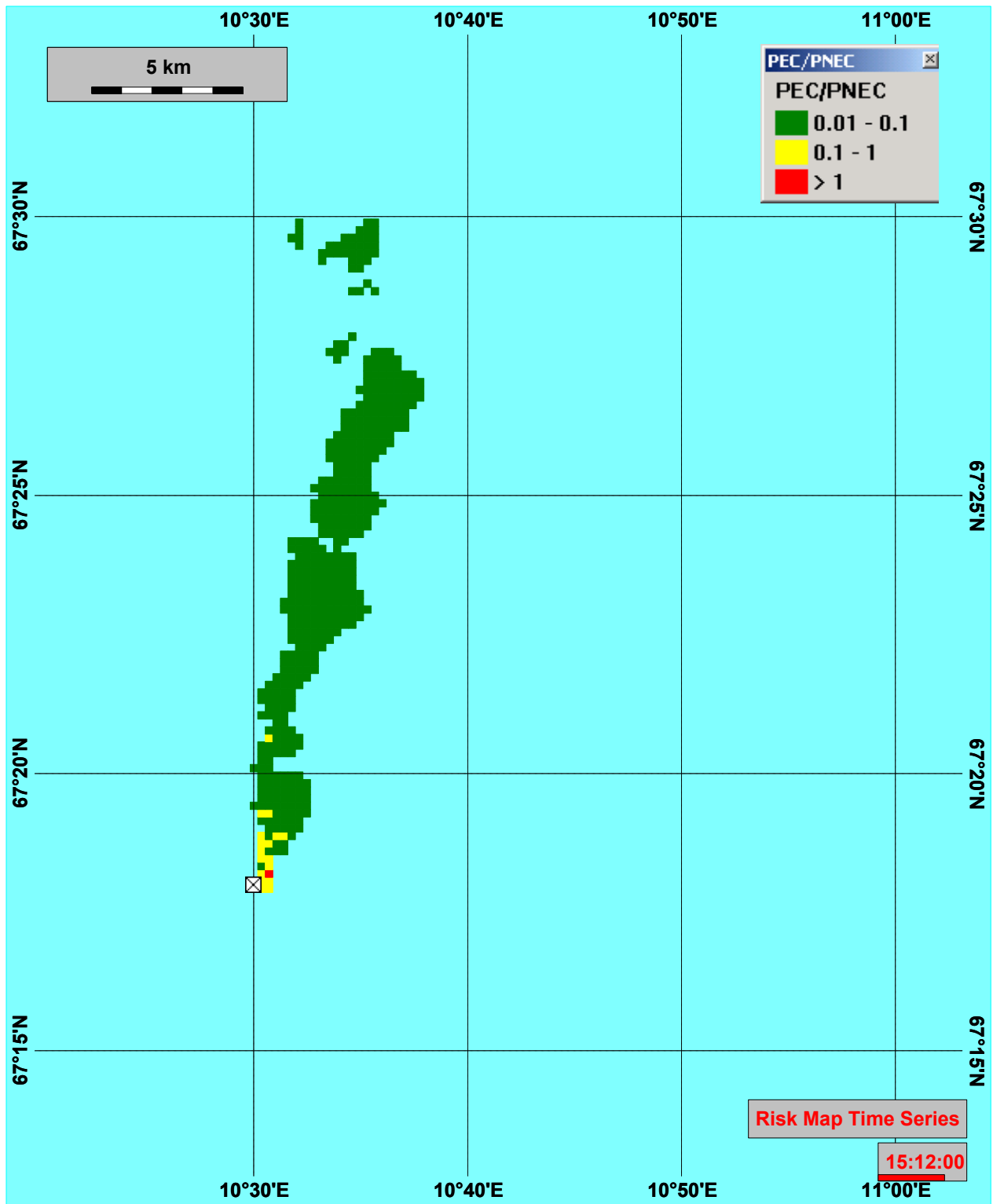
B-29. Miljørisiko for utslipp av produsert vann fra Njord i år 2001.



B-30. Miljørisiko for utslipp av produsert vann fra Njord i år 2013.



B-31. Miljørisiko for utslipp av produsert vann fra fiktivt felt 2 (FF2) i år 2013.



B-32. Miljørisiko for utslipp av produsert vann fra fiktivt felt 3 (FF3 - Nordland 6) i år 2020.